


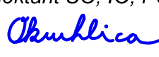




VÝŠKOVÝ SYSTÉM Bpv SOUŘADNICOVÝ SYSTÉM S-JTSK

Číslo změny:	Obsah změny:	Datum změny:
01	-	-
02	-	-
03	-	-

Objednatel:  <small>Správa železniční dopravní cesty</small>	Správa železniční dopravní cesty, s.o. Dlážděná 1003/7, 110 00 Praha 1 Stavební správa východ Nerudova 1, 772 58 Olomouc
--	---

Generální projektant: 	SUDOP PRAHA a.s. Olšanská 1a, 130 80 Praha 3 tel.: +420 267 094 111 fax: +420 224 230 316 e-mail: praha@sudop.cz	Hlavní inženýr projektu: ING. MARTIN RAIBR Garant profese: ING. PETR OKRUHLICA
---	--	---

Středisko: INŽENÝRINGU A GEODÉZIE			
Vedoucí střediska:  ING. ROMAN ČÍTEK	Odpovědný projektant SO, IO, PS:  ING. PETR OKRUHLICA	Vypracoval:  ZBYNĚK FERENC	Kontroloval:  ING. PETR OKRUHLICA

Název akce: REKONSTRUKCE ZABEZPEČOVACÍHO ZAŘÍZENÍ V ŽST BOHUMÍN	Číslo smlouvy: 17 034 208 Projektový stupeň: PD
Část: GEODETICKÁ DOKUMENTACE MAJETKOPRÁVNÍ ČÁST	Datum: 03/2017 Číslo části: I.2
Název přílohy: INFORMACE Z KATASTRU NEMOVITOSTÍ ČR	Měřítko: 1 : 30 000 Počet formátů: A4 Číslo přílohy: 4

SEZNAM KATASTRÁLNÍCH ÚZEMÍ

katastrální území
katastrální území
katastrální území
katastrální území
katastrální území

Vrbice nad Odrou
Pudlov
Nový Bohumín
Skřečoň
Starý Bohumín

VÝPIS Z KATASTRU NEMOVITOSTÍ
prokazující stav evidovaný k datu 05.12.2016 16:15:02

Okres: CZ0803 Karviná

Obec: 599051 Bohumín

Kat.území: 785971 Vrbice nad Odrou

List vlastnictví: 214

V kat. území jsou pozemky vedeny v jedné číselné řadě

Vlastník, jiný oprávněný	Identifikátor	Podíl
Vlastnické právo Česká republika	00000001-001	

Právo hospodařit s majetkem státu

Správa železniční dopravní cesty, státní organizace, 70994234
Dlážděná 1003/7, Nové Město, 11000 Praha 1

ČÁSTEČNÝ VÝPIS

Nemovitosti				
Pozemky				
Parcela	Výměra[m2]	Druh pozemku	Způsob využití	Způsob ochrany
530/30	249	zastavěná plocha a nádvoří		
Součástí je stavba: bez čp/če, tech.vyb				
Stavba stojí na pozemku p.č.: 530/30				
532/1	16677	ostatní plocha	ostatní komunikace	ochr. pásmo jiného zvláště chrán. území nebo pam.stromu

1 Jiná práva - Bez zápisu

Omezení vlastnického práva - Bez zápisu

Jiné zápisy

Typ vztahu

Oprávnění pro

Povinnost k

Zahájeny pozemkové úpravy

Parcela: 532/1

Z-11246/2012-803

Listina Oznámení pozemkového úřadu o zahájení pozemkových úprav č.j. 2 RP52036/2012-130770/02 ze dne 19.12.2012.

Z-11246/2012-803

Plomby a upozornění - Bez zápisu

Nabývací tituly a jiné podklady zápisu

Listina

o Smlouva o dílo podle § 536 a násl.obch.z. (č.smlouvy 321510103012350001) ze dne 27.08.2003.

Z-23071/2008-803

Pro: Česká republika

RČ/IČO: 00000001-001

Správa železniční dopravní cesty, státní organizace, Dlážděná 1003/7, Nové Město, 11000 Praha 1

70994234

o Souhlasné prohlášení o přechodu práv v důsledku rozdělení společnosti ze dne 26.07.2016. Právní účinky zápisu ke dni 28.07.2016. Zápis proveden dne 19.08.2016.

V-4727/2016-803

Pro: Správa železniční dopravní cesty, státní organizace, Dlážděná 1003/7, Nové Město, 11000 Praha 1

RČ/IČO: 70994234

Nemovitosti jsou v územním obvodu, ve kterém vykonává státní správu katastru nemovitostí ČR

Katastrální úřad pro Moravskoslezský kraj, Katastrální pracoviště Karviná, kód: 803.

strana 1

VÝPIS Z KATASTRU NEMOVITOSTÍ
prokazující stav evidovaný k datu 05.12.2016 16:15:02

Okres: CZ0803 Karviná

Obec: 599051 Bohumín

kat.území: 785971 Vrbice nad Odrou

List vlastnictví: 214

V kat. území jsou pozemky vedeny v jedné číselné řadě

istina

Česká republika

00000001-001

Vztah bonitovaných půdně ekologických jednotek (BPEJ) k parcelám - Bez zápisu

nemovitosti jsou v územním obvodu, ve kterém vykonává státní správu katastru nemovitostí ČR:
katastrální úřad pro Moravskoslezský kraj, Katastrální pracoviště Karviná, kód: 803.

vyhotovil:
státní úřad zeměměřický a katastrální - SCD
vyhotoveno dálkovým přístupem

Vyhotoveno: 05.12.2016 16:30:39

odpis, razítko:

Řízení PÚ:

VÝPIS Z KATASTRU NEMOVITOSTÍ
prokazující stav evidovaný k datu 05.12.2016 16:15:02

Okres: CZ0803 Karviná

Obec: 599051 Bohumín

Kat.území: 785971 Vrbice nad Odrou

List vlastnictví: 415

V kat. území jsou pozemky vedeny v jedné číselné řadě

Vlastník, jiný oprávněný	Identifikátor	Podíl
Vlastnické právo		
České dráhy, a.s., nábřeží Ludvíka Svobody 1222/12, Nové Město, 11000 Praha 1	70994226	

ČÁSTEČNÝ VÝPIS

Nemovitosti				
Pozemky				
Parcela	Výměra[m2]	Druh pozemku	Způsob využití	Způsob ochrany
530/1	166709	ostatní plocha	dráha	

1 Jiná práva - Bez zápisu	
Omezení vlastnického práva	
Typ vztahu	Povinnost k
Oprávnění pro	

o Věcné břemeno (podle listiny)

právo zřídit a provozovat vedení vodovodní a kanalizační přípojky, vedení přípojky silnoproudu, vedení sdělovacího zařízení
(k části pozemku dle GP 296-05/2006)

Stavba: bez čp/če na parc. 530/28 Parcela: 530/1 V-1486/2011-803

Listina Smlouva o zřízení věcného břemene - úplatná ze dne 24.11.2010. Právní účinky vkladu práva ke dni 13.04.2011.

V-1486/2011-803

Pořadí k datu podle právní úpravy účinné v době vzniku práva

o Věcné břemeno chůze a jízdy

(k části pozemku dle GP 318-33/2008)

Stavba: bez čp/če na parc. 530/28 Parcela: 530/1 V-1486/2011-803

Listina Smlouva o zřízení věcného břemene - úplatná ze dne 24.11.2010. Právní účinky vkladu práva ke dni 13.04.2011.

V-1486/2011-803

Pořadí k datu podle právní úpravy účinné v době vzniku práva

Jiné zápisy - Bez zápisu

Plomby a upozornění - Bez zápisu

Nabývací tituly a jiné podklady zápisu
--

Listina

o Zakladatelská listina Českých drah a.s. (§7 zák. 77/2002 Sb.) ze dne 10.07.2002.

Z-5654/2004-803

Pro: České dráhy, a.s., nábřeží Ludvíka Svobody 1222/12, Nové Město, 11000 Praha 1

RČ/IČO: 70994226

Vztah bonitovaných půdně ekologických jednotek (BPEJ) k parcelám - Bez zápisu

VÝPIS Z KATASTRU NEMOVITOSTÍ
prokazující stav evidovaný k datu 05.12.2016 16:15:02

Okres: CZ0803 Karviná

Obec: 599051 Bohumín

Kat.území: 785971 Vrbice nad Odrou

List vlastnictví: 415

V kat. území jsou pozemky vedeny v jedné číselné řadě

*nemovitosti jsou v územním obvodu, ve kterém vykonává státní správu katastru nemovitostí ČR:
katastrální úřad pro Moravskoslezský kraj, Katastrální pracoviště Karviná, kód: 803.*

vyhotovil:
státní úřad zeměměřický a katastrální - SCD
vyhotoveno dálkovým přístupem

Vyhotoveno: 05.12.2016 16:32:10

odpis, razítko:

Řízení PÚ:

VÝPIS Z KATASTRU NEMOVITOSTÍ

prokazující stav evidovaný k datu 05.12.2016 15:55:02

Okres: CZ0803 Karviná

Obec: 599051 Bohumín

Kat.území: 736716 Pudlov

List vlastnictví: 311

V kat. území jsou pozemky vedeny v jedné číselné řadě

Vlastník, jiný oprávněný	Identifikátor	Podíl
Vlastnické právo Česká republika	00000001-001	

Právo hospodařit s majetkem státu

Správa železniční dopravní cesty, státní organizace, 70994234
Dlážděná 1003/7, Nové Město, 11000 Praha 1

ČÁSTEČNÝ VÝPIS

Nemovitosti

Pozemky

Parcela	Výměra[m2]	Druh pozemku	Způsob využití	Způsob ochrany
1415/7	71	ostatní plocha	silnice	
1442/21	20412	ostatní plocha	dráha	
1442/22	14	zastavěná plocha a nádvoří		
Součástí je stavba: bez čp/če, tech.vyb				
Stavba stojí na pozemku p.č.: 1442/22				
1444/1	16670	ostatní plocha	dráha	
1444/2	46309	ostatní plocha	dráha	
1453/1	37280	ostatní plocha	dráha	
1583/5	3864	ostatní plocha	dráha	

1 Jiná práva - Bez zápisu

Omezení vlastnického práva

Typ vztahu

Oprávnění pro

Povinnost k

o Věcné břemeno (podle listiny)

právo umístit a provozovat zařízení stl. plynovod
a právo vstupu a vjezdu v souvislosti se zřízením,
provozem, opravami, údržbou a likvidací zařízení

Město Bohumín, Masarykova 158, Nový Parcela: 1453/1

V-2778/2002-803

Bohumín, 73581 Bohumín, RČ/IČO:

00297569

Listina Smlouva o zřízení věcného břemene - úplatná ze dne 09.10.2002. Právní účinky
vkladu práva ke dni 30.10.2002.

V-2778/2002-803

Pořadí k datu podle právní úpravy účinné v době vzniku práva

o Věcné břemeno (podle listiny)

vstupovat a vjíždět v nezbytně nutném rozsahu v souvislosti
se zřízením, provozem a oprav kabelové přípojky
ze dne 3.11.1999

Právní účinky vkladu ke dni 8.12.1999

Město Bohumín, Masarykova 158, Nový Parcela: 1453/1

Z-282/2004-803

Bohumín, 73581 Bohumín, RČ/IČO:

00297569

Listina Smlouva o věcném břemeni V3 2778/1999.

POLVZ:1752/1999

Z-4001752/1999-803

Pořadí k datu podle právní úpravy účinné v době vzniku práva

Nemovitosti jsou v územním obvodu, ve kterém vykonává státní správu katastru nemovitostí ČR

Katastrální úřad pro Moravskoslezský kraj, Katastrální pracoviště Karviná, kód: 803.

strana 1

VÝPIS Z KATASTRU NEMOVITOSTÍ
prokazující stav evidovaný k datu 05.12.2016 15:55:02

Okres: CZ0803 Karviná

Obec: 599051 Bohumín

Kat.území: 736716 Pudlov

List vlastnictví: 311

V kat. území jsou pozemky vedeny v jedné číselné řadě

Typ vztahu

Oprávnění pro

Povinnost k

o Věcné břemeno (podle listiny)

zřízení a provozování STL plynovodu
k části pozemku dle G.P. 580-49/2001

Bekaert Bohumín s.r.o., Drátovenská Parcela: 1444/2
366, Pudlov, 73551 Bohumín, RČ/IČO:
64613828

V-1740/2008-803

Listina Smlouva o zřízení věcného břemene - úplatná ze dne 27.02.2008. Právní účinky
vkladu práva ke dni 17.04.2008.

V-1740/2008-803

Pořadí k datu podle právní úpravy účinné v době vzniku práva

o Věcné břemeno (podle listiny)

- právo zřídit a provozovat kabelové vedení VN a signalizační kabel
(k části pozemku dle GP 838-729/2012)

MS UTILITIES & SERVICES a.s., Parcela: 1444/1
Bezručova 1200, Nový Bohumín, 73581
Bohumín, RČ/IČO: 29400074

V-5289/2013-803

Listina Smlouva o zřízení věcného břemene - úplatná ze dne 13.12.2013. Právní účinky
vkladu práva ke dni 16.12.2013.

V-5289/2013-803

Pořadí k datu podle právní úpravy účinné v době vzniku práva

o Věcné břemeno (podle listiny)

- právo zřídit a provozovat vedení VTL plynovodu
(k části pozemku dle GP 782-44/2010)

GasNet, s.r.o., Klíšská 940/96, Parcela: 1444/2
Klíše, 40001 Ústí nad Labem, Parcela: 1453/1
RČ/IČO: 27295567

Z-11589/2013-803

Z-11589/2013-803

Listina Smlouva o zřízení věcného břemene - úplatná ze dne 15.04.2013. Právní účinky
vkladu práva ke dni 24.04.2013.

V-1487/2013-803

Listina Výpis z obchodního rejstříku prokazující sloučení obchodních společností ke dni
1.11.2013 vedený Krajským soudem v Ústí nad Labem oddíl C, vložka 23083.

Z-11589/2013-803

Pořadí k datu podle právní úpravy účinné v době vzniku práva

o Věcné břemeno (podle listiny)

- právo zřídit a provozovat nadzemní vedení 110 kV
(k části pozemku dle GP 902-97/2014)

MS UTILITIES & SERVICES a.s., Parcela: 1442/21
Bezručova 1200, Nový Bohumín, 73581 Parcela: 1444/1
Bohumín, RČ/IČO: 29400074

V-2457/2015-803

V-2457/2015-803

Listina Smlouva o zřízení věcného břemene - úplatná č.S 35836/2014 - OŘ OVA, č. D140057,
CES: E35-S-4712/2014 ze dne 20.03.2015. Právní účinky zápisu ke dni 08.04.2015.
Zápis proveden dne 30.04.2015.

V-2457/2015-803

Pořadí k 08.04.2015 13:49

VÝPIS Z KATASTRU NEMOVITOSTÍ
prokazující stav evidovaný k datu 05.12.2016 15:55:02

Okres: CZ0803 Karviná

Obec: 599051 Bohumín

Kat.území: 736716 Pudlov

List vlastnictví: 311

V kat. území jsou pozemky vedeny v jedné číselné řadě

Typ vztahu

Oprávnění pro

Povinnost k

o Věcné břemeno (podle listiny)

- právo zřídít, provozovat a udržovat vodovod
- právo vstupu a vjezdu v souvislosti se zřízením, stavebními úpravami, opravami a provozováním vodovodu
(k části pozemku dle GP 904-91a/2014)

Severomoravské vodovody a
kanalizace Ostrava a.s., 28. října
1235/169, Mariánské Hory, 70900
Ostrava, RČ/IČO: 45193665

Parcela: 1444/2

V-2021/2016-803

Listina Smlouva o zřízení věcného břemene - úplatná ,č.j.S 15973/2009-PRÁV, č.SSMSK: KI/12/e/2015/Ře ze dne 29.02.2016. Právní účinky zápisu ke dni 07.04.2016. Zápis proveden dne 28.04.2016.

V-2021/2016-803

Pořadí k 07.04.2016 10:59

o Věcné břemeno (podle listiny)

- právo zřídít, provozovat a udržovat vodovod
- právo vstupu a vjezdu v souvislosti se zřízením, stavebními úpravami, opravami a provozováním vodovodu
(k části pozemku dle GP 904-91b/2014)

MS UTILITIES & SERVICES a.s.,
Bezručova 1200, Nový Bohumín, 73581
Bohumín, RČ/IČO: 29400074

Parcela: 1444/1

V-5449/2016-803

Listina Smlouva o zřízení věcného břemene - úplatná ,č. S 15972/2009-PRÁV, SSMSK: KI/20/e/2015/Ře ze dne 29.08.2016. Právní účinky zápisu ke dni 31.08.2016. Zápis proveden dne 22.09.2016.

V-5449/2016-803

Pořadí k 31.08.2016 12:51

o Věcné břemeno (podle listiny)

- právo zřídít, užívat, provozovat, udržovat a opravovat silnici
- právo vstupu a vjezdu v souvislosti se zřízením, užíváním, provozováním, údržbou a opravami silnice
(k části pozemku dle GP 935-50/2015)

Moravskoslezský kraj, 28. října
2771/117, Moravská Ostrava, 70200
Ostrava, RČ/IČO: 70890692

Parcela: 1415/7

V-5904/2016-803

Listina Smlouva darovací, o zřízení věcného břemene - bezúplatná č.j. 9220/2016-SŽDC-ORŮ OVA-OKP-64/2008 ze dne 07.09.2016. Právní účinky zápisu ke dni 22.09.2016. Zápis proveden dne 14.10.2016.

V-5904/2016-803

Pořadí k 22.09.2016 07:50

Jiné zápisy - Bez zápisu

Plomby a upozornění - Bez zápisu

Nabývací tituly a jiné podklady zápisu

Listina

VÝPIS Z KATASTRU NEMOVITOSTÍ

prokazující stav evidovaný k datu 05.12.2016 15:55:02

Okres: CZ0803 Karviná

Obec: 599051 Bohumín

Kat.území: 736716 Pudlov

List vlastnictví: 311

V kat. území jsou pozemky vedeny v jedné číselné řadě

istina

- Seznam pozemkové knihy 4/ vl.č.56 Železniční knihy (původ.p.č.1442).

POLVZ:284/1967

Z-4000284/1967-803

Pro: Česká republika

RČ/IČO: 00000001-001

- Ohlášení práva hospodařit s majetkem státu (§20 zák.č.77/2002 Sb.) ze dne 20.08.2003.

Z-5654/2004-803

Pro: Správa železniční dopravní cesty, státní organizace, Dlážďená
1003/7, Nové Město, 11000 Praha 1

RČ/IČO: 70994234

- Smlouva o dílo podle § 536 a násl.obch.z. (č.smlouvy 321510103012350001) ze dne 27.08.2003.

Z-23071/2008-803

Pro: Správa železniční dopravní cesty, státní organizace, Dlážďená
1003/7, Nové Město, 11000 Praha 1
Česká republika

RČ/IČO: 70994234

00000001-001

- Souhlasné prohlášení o přechodu práv v důsledku rozdělení společnosti ze dne 26.07.2016.
Právní účinky zápisu ke dni 28.07.2016. Zápis proveden dne 19.08.2016.

V-4727/2016-803

Pro: Správa železniční dopravní cesty, státní organizace, Dlážďená
1003/7, Nové Město, 11000 Praha 1
Česká republika

RČ/IČO: 70994234

00000001-001

- Smlouva darovací, o zřízení věcného břemene - bezúplatná č.j. 9220/2016-SŽDC-OŘ OVA-OKP-64/2008 ze dne 07.09.2016. Právní účinky zápisu ke dni 22.09.2016. Zápis proveden dne 14.10.2016.

V-5904/2016-803

Pro: Česká republika

RČ/IČO: 00000001-001

Správa železniční dopravní cesty, státní organizace, Dlážďená
1003/7, Nové Město, 11000 Praha 1

70994234

Vztah bonitovaných půdně ekologických jednotek (BPEJ) k parcelám - Bez zápisu

Nemovitosti jsou v územním obvodu, ve kterém vykonává státní správu katastru nemovitostí ČR:
katastrální úřad pro Moravskoslezský kraj, Katastrální pracoviště Karviná, kód: 803.

vyhotovil:

Vyhotoveno: 05.12.2016 16:12:30

eský úřad zeměměřický a katastrální - SCD

vyhotoveno dálkovým přístupem

odpis, razítko:

Řízení PÚ:

prokazující stav evidovaný k datu 05.04.2017 00:00:00

Obec: 599051 Bohumín

List vlastnictví: 311

V kat. území jsou pozemky vedeny v jedné číselné řadě

Právo hospodařit s majetkem státu

Správa železniční dopravní cesty, státní organizace, 70994234
Dlážděná 1003/7, Nové Město, 11000 Praha 1

ČÁSTEČNÝ VÝPIS

Plomby a upozornění - Bez zápisu

Listina

- | | | |
|--|----------------|----------------------|
| o Seznam pozemkové knihy 4/ vl.č.56 Železniční knihy (původ.p.č.1442). | POLVZ:284/1967 | Z-4000284/1967-803 |
| Pro: Česká republika | | RČ/IČO: 00000001-001 |
| o Ohlášení práva hospodařit s majetkem státu (§20 zák.č.77/2002 Sb.) | | ze dne 20.08.2003. |
| | | Z-5654/2004-803 |
| Pro: Správa železniční dopravní cesty, státní organizace, Dlážděná 1003/7, Nové Město, 11000 Praha 1 | | RČ/IČO: 70994234 |

F Vztah bonitovaných půdně ekologických jednotek (BPEJ) k parcelám - Bez zápisu

Nemovitosti jsou v územním obvodu, ve kterém vykonává státní správu katastru nemovitostí ČR:
Katastrální úřad pro Moravskoslezský kraj, Katastrální pracoviště Karviná, kód: 803.

Vyhotovil:
Český úřad zeměměřický a katastrální - SCD
Vyhотовeno dálkovým přístupem

Vyhotoveno: 05.04.2017 10:57:26

Podpis, razítko:

Řízení PÚ:

Nemovitosti jsou v územním obvodu, ve kterém vykonává státní správu katastru nemovitostí ČR

Katastrální úřad pro Moravskoslezský kraj, Katastrální pracoviště Karviná, kód: 803.

VÝPIS Z KATASTRU NEMOVITOSTÍ
prokazující stav evidovaný k datu 05.12.2016 15:55:02

Okres: CZ0803 Karviná

Obec: 599051 Bohumín

Kat.území: 736716 Pudlov

List vlastnictví: 794

V kat. území jsou pozemky vedeny v jedné číselné řadě

Vlastník, jiný oprávněný	Identifikátor	Podíl
<i>Vlastnické právo</i>		
Advanced World Transport a.s., Hornopolská 3314/38, Moravská Ostrava, 70200 Ostrava	47675977	

<i>Nemovitosti</i>				
<i>Pozemky</i>				
<i>Parcela</i>	<i>Výměra[m2]</i>	<i>Druh pozemku</i>	<i>Způsob využití</i>	<i>Způsob ochrany</i>
1443/5	2217	ostatní plocha	dráha	

1 Jiná práva - Bez zápisu				
Omezení vlastnického práva				
Typ vztahu				
Oprávnění pro		Povinnost k		

o Věcné břemeno (podle listiny)

- právo uložení traťového zabezpečovacího zařízení
- právo vstupu, chůze, průchodu, průjezdu za účelem provádění kontrol, údržby, oprav či změn uloženého zařízení
- zákaz výstavby objektů a výsadby stromů

Správa železniční dopravní cesty, Parcela: 1443/5
státní organizace, Dlážděná 1003/7,
Nové Město, 11000 Praha 1, RČ/IČO:
70994234

V-3777/2005-803

Listina Smlouva o zřízení věcného břemene - úplatná ze dne 27.09.2005. Právní účinky vkladu práva ke dni 21.11.2005.

V-3777/2005-803

Pořadí k datu podle právní úpravy účinné v době vzniku práva

o Zástavní právo smluvní

k zajištění:

- peněžité pohledávky na splacení jistiny až do celkové výše 75 000 000,-EUR a 400 000 000,-Kč s příslušenstvím
- stávající a budoucí pohledávky na splacení jakýchkoli částek splatných z titulu Hedgingové linky až do úhrnné výše 137 000 000,-EUR, které budou vznikat v období 10 let od 5.9.2008
- stávajících a budoucích pohledávek na úhradu úroků z prodlení, sankčních plateb, nákladů spojených s vymáháním pohledávek včetně nákladů spojených s výkonem rozhodnutí, až do úhrnné výše 137 000 000,-EUR, které budou vznikat v období 10 let od 5.9.2008
- stávajících a budoucích pohledávek na splacení všech částek souvisejících s poskytnutými čerpáními úvěru, až do úhrnné výše 137 000 000,-EUR, které budou vznikat v období 10 let od 5.9.2008
- stávajících a budoucích pohledávek z titulu této Zástavní smlouvy, včetně pohledávek vzniklých v souvislosti s uzavřením této Zástavní smlouvy a jejích dodatků, včetně nákladů vzniklých v souvislosti s výkonem Zástavního práva, až do úhrnné výše 137 000 000,-EUR, které budou vznikat v období 10 let od 5.9.2008
- jakýchkoli jiných stávajících a budoucích pohledávek z titulu Úvěrové smlouvy až do úhrnné výše 137 000 000,-EUR, které budou vznikat v období 10 let od 5.9.2008

UniCredit Bank Czech Republic and
Slovakia, a.s., Želetavská 1525/1,
Michle, 14000 Praha 4, RČ/IČO:

V-5643/2013-803

Nemovitosti jsou v územním obvodu, ve kterém vykonává státní správu katastru nemovitostí ČR

Katastrální úřad pro Moravskoslezský kraj, Katastrální pracoviště Karviná, kód: 803.

VÝPIS Z KATASTRU NEMOVITOSTÍ
prokazující stav evidovaný k datu 05.12.2016 15:55:02

Okres: CZ0803 Karviná

Obec: 599051 Bohumín

Kat.území: 736716 Pudlov

List vlastnictví: 794

V kat. území jsou pozemky vedeny v jedné číselné řadě

Typ vztahu

Oprávnění pro

Povinnost k

64948242

Listina Smlouva o zřízení zástavního práva podle obč.z. ze dne 19.12.2013. Právní účinky vkladu práva ke dni 23.12.2013.

V-5643/2013-803

Pořadí k datu podle právní úpravy účinné v době vzniku práva

Jiné zápisy

Typ vztahu

Oprávnění pro

Povinnost k

› Změna výměr obnovou operátu

LV 794

Z-4001634/1999-803

› Plomby a upozornění - Bez zápisu

Nabývací tituly a jiné podklady zápisu

Listina

o Prohlášení vkladatele V5 3355/1994 Zakladatelská listina ze dne 15.12.1993 NZ 532/93, N 506/93

Právní účinky vkladu ke dni 22.12.1994.

POLVZ:12/1995

Z-4000012/1995-803

Pro: Advanced World Transport a.s., Hornopolská 3314/38, Moravská Ostrava, 70200 Ostrava

RČ/IČO: 47675977

Vztah bonitovaných půdně ekologických jednotek (BPEJ) k parcelám - Bez zápisu

Nemovitosti jsou v územním obvodu, ve kterém vykonává státní správu katastru nemovitostí ČR: katastrální úřad pro Moravskoslezský kraj, Katastrální pracoviště Karviná, kód: 803.

Vyhotovil:

Vyhotoveno: 05.12.2016 16:14:17

státní katastrální úřad pro Moravskoslezský kraj - SCD

vyhotoveno dálkovým přístupem

odpis, razítko:

Řízení PÚ:

VÝPIS Z KATASTRU NEMOVITOSTÍ
prokazující stav evidovaný k datu 05.12.2016 15:55:02

Okres: CZ0803 Karviná

Obec: 599051 Bohumín

Kat.území: 736716 Pudlov

List vlastnictví: 926

V kat. území jsou pozemky vedeny v jedné číselné řadě

Vlastník, jiný oprávněný	Identifikátor	Podíl
Vlastnické právo		
České dráhy, a.s., nábřeží Ludvíka Svobody 1222/12, Nové Město, 11000 Praha 1	70994226	

ČÁSTEČNÝ VÝPIS

Nemovitosti				
Pozemky				
Parcela	Výměra[m2]	Druh pozemku	Způsob využití	Způsob ochrany
1442/1	131474	ostatní plocha	dráha	
1443/3	11442	ostatní plocha	dráha	
1443/19	2987	ostatní plocha	dráha	

1 Jiná práva - Bez zápisu

Omezení vlastnického práva

Typ vztahu

Oprávnění pro

Povinnost k

o Věcné břemeno (podle listiny)

- právo zřídit a provozovat elektrické vedení 110kV vzdušně křižující tratí (k části pozemku dle GP 902-97/2014)

MS UTILITIES & SERVICES a.s., Parcela: 1442/1

V-8154/2015-803

Bezručova 1200, Nový Bohumín, 73581 Parcela: 1443/3

V-8154/2015-803

Bohumín, RČ/IČO: 29400074

Listina Smlouva o zřízení věcného břemene - úplatná ,č.57135/2014-O25, D140061 ze dne 13.10.2015. Právní účinky zápisu ke dni 23.11.2015. Zápis proveden dne 15.12.2015.

V-8154/2015-803

Pořadí k 23.11.2015 12:38

Jiné zápisy - Bez zápisu

Plomby a upozornění - Bez zápisu

Nabývací tituly a jiné podklady zápisu

Listina

o Zakladatelská listina Českých drah a.s. (§7 zák. 77/2002 Sb.) ze dne 10.07.2002.

Z-5654/2004-803

Pro: České dráhy, a.s., nábřeží Ludvíka Svobody 1222/12, Nové Město, 11000 Praha 1

RČ/IČO: 70994226

Vztah bonitovaných půdně ekologických jednotek (BPEJ) k parcelám - Bez zápisu

VÝPIS Z KATASTRU NEMOVITOSTÍ

prokazující stav evidovaný k datu 05.12.2016 15:55:02

Okres: CZ0803 Karviná

Obec: 599051 Bohumín

Kat.území: 736716 Pudlov

List vlastnictví: 926

V kat. území jsou pozemky vedeny v jedné číselné řadě

*nemovitosti jsou v územním obvodu, ve kterém vykonává státní správu katastru nemovitostí ČR:
katastrální úřad pro Moravskoslezský kraj, Katastrální pracoviště Karviná, kód: 803.*

vyhotovil:
státní úřad zeměměřický a katastrální - SCD
vyhotoveno dálkovým přístupem

Vyhotoveno: 05.12.2016 16:15:48

odpis, razítko:

Řízení PÚ:

VÝPIS Z KATASTRU NEMOVITOSTÍ
prokazující stav evidovaný k datu 05.12.2016 16:15:02

Okres: CZ0803 Karviná

Obec: 599051 Bohumín

Kat.území: 736716 Pudlov

List vlastnictví: 984

V kat. území jsou pozemky vedeny v jedné číselné řadě

Vlastník, jiný oprávněný	Identifikátor	Podíl
Vlastnické právo		
ŽDB DRÁTOVNA a.s., Jeremenkova 66, Pudlov, 73551 Bohumín	29400066	

ČÁSTEČNÝ VÝPIS

Nemovitosti				
Pozemky				
Parcela	Výměra[m2]	Druh pozemku	Způsob využití	Způsob ochrany
719/1	60241	zastavěná plocha a nádvoří		
Součástí je stavba: bez čp/če, výroba				
Stavba stojí na pozemku p.č.: 719/1				
1 Jiná práva - Bez zápisu				
Omezení vlastnického práva				
Typ vztahu				
Oprávnění pro		Povinnost k		

o Věcné břemeno (podle listiny)

právo umístění a provozování Inženýrských sítí

právo vstupu a vjezdu v souvislosti se zřizováním, provozováním, opravami, údržbou, změnami nebo odstraňováním inženýrských sítí

(k části pozemku dle GP 843-19/2012)

MS UTILITIES & SERVICES a.s.,

Parcela: 719/1

V-5476/2012-803

Bezručova 1200, Nový Bohumín, 73581

Bohumín, RČ/IČO: 29400074

Listina Smlouva o zřízení věcného břemene - úplatná ze dne 04.12.2012. Právní účinky vkladu práva ke dni 05.12.2012.

V-5476/2012-803

Pořadí k datu podle právní úpravy účinné v době vzniku práva

o Věcné břemeno (podle listiny)

právo umístění a provozování Inženýrských sítí

právo vstupu a vjezdu v souvislosti se zřizováním, provozováním, opravami, údržbou, změnami nebo odstraňováním inženýrských sítí

(k části pozemku dle GP 844-19/2012)

MS UTILITIES & SERVICES a.s.,

Parcela: 719/1

V-5476/2012-803

Bezručova 1200, Nový Bohumín, 73581

Bohumín, RČ/IČO: 29400074

Listina Smlouva o zřízení věcného břemene - úplatná ze dne 04.12.2012. Právní účinky vkladu práva ke dni 05.12.2012.

V-5476/2012-803

Pořadí k datu podle právní úpravy účinné v době vzniku práva

o Věcné břemeno (podle listiny)

právo umístění a provozování nadzemního a podzemního elektrického vedení NN, VN 12x1x240 AXEKCY, VN 3x240 ANKOY, NN 1x240 ANKOY a NN 2x3x240 ANKOY, včetně nosné ocelové konstrukce u nadzemních vedení

právo vstupu a vjezdu v souvislosti se zřizováním, provozováním, opravami, údržbou, změnami nebo odstraňováním inženýrských sítí

(k části pozemku dle GP 836-19/2012)

MS UTILITIES & SERVICES a.s.,

Parcela: 719/1

V-5480/2012-803

Nemovitosti jsou v územním obvodu, ve kterém vykonává státní správu katastru nemovitostí ČR

Katastrální úřad pro Moravskoslezský kraj, Katastrální pracoviště Karviná, kód: 803.

VÝPIS Z KATASTRU NEMOVITOSTÍ

prokazující stav evidovaný k datu 05.12.2016 16:15:02

Okres: CZ0803 Karviná

Obec: 599051 Bohumín

Kat.území: 736716 Pudlov

List vlastnictví: 984

V kat. území jsou pozemky vedeny v jedné číselné řadě

Typ vztahu

Oprávnění pro

Povinnost k

Bezručova 1200, Nový Bohumín, 73581

Bohumín, RČ/IČO: 29400074

Listina Smlouva o zřízení věcného břemene - úplatná ze dne 04.12.2012. Právní účinky vkladu práva ke dni 05.12.2012.

V-5480/2012-803

Pořadí k datu podle právní úpravy účinné v době vzniku práva

o Věcné břemeno (podle listiny)

právo umístění a provozování nadzemního elektrického vedení 110kV, včetně nosné ocelové konstrukce

právo vstupu a vjezdu v souvislosti se zřizováním, provozováním, opravami, údržbou, změnami nebo odstraňováním inženýrských sítí

(k části pozemku dle GP 837-19/2012)

MS UTILITIES & SERVICES a.s., Parcela: 719/1

V-5480/2012-803

Bezručova 1200, Nový Bohumín, 73581

Bohumín, RČ/IČO: 29400074

Listina Smlouva o zřízení věcného břemene - úplatná ze dne 04.12.2012. Právní účinky vkladu práva ke dni 05.12.2012.

V-5480/2012-803

Pořadí k datu podle právní úpravy účinné v době vzniku práva

o Věcné břemeno (podle listiny)

právo umístění a provozování vysokotlakého rozvodu zemního plynu DN 300, včetně ocelové nosné konstrukce

právo vstupu a vjezdu v souvislosti se zřizováním, provozováním, opravami, údržbou, změnami nebo odstraňováním inženýrských sítí

(k části pozemku dle GP 833-19/2012-B)

MS UTILITIES & SERVICES a.s., Parcela: 719/1

V-5479/2012-803

Bezručova 1200, Nový Bohumín, 73581

Bohumín, RČ/IČO: 29400074

Listina Smlouva o zřízení věcného břemene - úplatná ze dne 04.12.2012. Právní účinky vkladu práva ke dni 05.12.2012.

V-5479/2012-803

Pořadí k datu podle právní úpravy účinné v době vzniku práva

o Věcné břemeno (podle listiny)

právo umístění a provozování středotlakých rozvodů zemního plynu DN 250, DN 200 a DN 100, včetně ocelové nosné konstrukce

právo vstupu a vjezdu v souvislosti se zřizováním, provozováním, opravami, údržbou, změnami nebo odstraňováním inženýrských sítí

(k části pozemku dle GP 833-19/2012-A)

MS UTILITIES & SERVICES a.s., Parcela: 719/1

V-5479/2012-803

Bezručova 1200, Nový Bohumín, 73581

Bohumín, RČ/IČO: 29400074

Listina Smlouva o zřízení věcného břemene - úplatná ze dne 04.12.2012. Právní účinky vkladu práva ke dni 05.12.2012.

V-5479/2012-803

Pořadí k datu podle právní úpravy účinné v době vzniku práva

o Věcné břemeno (podle listiny)

Nemovitosti jsou v územním obvodu, ve kterém vykonává státní správu katastru nemovitostí ČR

Katastrální úřad pro Moravskoslezský kraj, Katastrální pracoviště Karviná, kód: 803.

strana 2

VÝPIS Z KATASTRU NEMOVITOSTÍ
prokazující stav evidovaný k datu 05.12.2016 16:15:02

Okres: CZ0803 Karviná

Obec: 599051 Bohumín

Kat.území: 736716 Pudlov

List vlastnictví: 984

V kat. území jsou pozemky vedeny v jedné číselné řadě

Typ vztahu

Oprávnění pro

Povinnost k

právo umístění a provozování Inženýrských sítí

právo vstupu a vjezdu v souvislosti se zřizováním, provozováním, opravami, údržbou, změnami nebo odstraňováním inženýrských sítí

(k části pozemku dle GP 840-19/2012)

MS UTILITIES & SERVICES a.s.,

Parcela: 719/1

V-5485/2012-803

Bezručova 1200, Nový Bohumín, 73581

Bohumín, RČ/IČO: 29400074

Listina Smlouva o zřízení věcného břemene - úplatná ze dne 04.12.2012. Právní účinky vkladu práva ke dni 05.12.2012.

V-5485/2012-803

Pořadí k datu podle právní úpravy účinné v době vzniku práva

o Věcné břemeno (podle listiny)

právo umístění a provozování Inženýrských sítí

právo vstupu a vjezdu v souvislosti se zřizováním, provozováním, opravami, údržbou, změnami nebo odstraňováním inženýrských sítí

(k části pozemku dle GP 839-19/2012)

MS UTILITIES & SERVICES a.s.,

Parcela: 719/1

V-5473/2012-803

Bezručova 1200, Nový Bohumín, 73581

Bohumín, RČ/IČO: 29400074

Listina Smlouva o zřízení věcného břemene - úplatná ze dne 04.12.2012. Právní účinky vkladu práva ke dni 05.12.2012.

V-5473/2012-803

Pořadí k datu podle právní úpravy účinné v době vzniku práva

o Věcné břemeno (podle listiny)

právo umístění a provozování Energomostu, včetně inženýrských sítí

právo vstupu a vjezdu v souvislosti se zřizováním, provozováním, opravami, údržbou, změnami nebo odstraňováním energomostu

(k části pozemku dle GP 834-19/2012)

MS UTILITIES & SERVICES a.s.,

Parcela: 719/1

V-5474/2012-803

Bezručova 1200, Nový Bohumín, 73581

Bohumín, RČ/IČO: 29400074

Listina Smlouva o zřízení věcného břemene - úplatná ze dne 04.12.2012. Právní účinky vkladu práva ke dni 05.12.2012.

V-5474/2012-803

Pořadí k datu podle právní úpravy účinné v době vzniku práva

o Věcné břemeno chůze a jízdy

(k části pozemku dle GP 835-19/2012)

Parcela: 719/22

Parcela: 719/1

V-5475/2012-803

Listina Smlouva o zřízení věcného břemene - úplatná ze dne 04.12.2012. Právní účinky vkladu práva ke dni 05.12.2012.

V-5475/2012-803

Pořadí k datu podle právní úpravy účinné v době vzniku práva

o Věcné břemeno chůze a jízdy

(k části pozemku dle GP 835-19/2012)

Parcela: 719/45

Parcela: 719/1

V-5475/2012-803

Listina Smlouva o zřízení věcného břemene - úplatná ze dne 04.12.2012. Právní účinky

Nemovitosti jsou v územním obvodu, ve kterém vykonává státní správu katastru nemovitostí ČR

Katastrální úřad pro Moravskoslezský kraj, Katastrální pracoviště Karviná, kód: 803.

VÝPIS Z KATASTRU NEMOVITOSTÍ
prokazující stav evidovaný k datu 05.12.2016 16:15:02

Okres: CZ0803 Karviná

Obec: 599051 Bohumín

Kat.území: 736716 Pudlov

List vlastnictví: 984

V kat. území jsou pozemky vedeny v jedné číselné řadě

Typ vztahu

Oprávnění pro

Povinnost k

vkladu práva ke dni 05.12.2012.

V-5475/2012-803

Pořadí k datu podle právní úpravy účinné v době vzniku práva

o Věcné břemeno chůze a jízdy

(k části pozemku dle GP 835-19/2012)

Parcela: 1049/263 k.ú. Nový
Bohumín

Parcela: 719/1

V-5475/2012-803

Listina Smlouva o zřízení věcného břemene - úplatná ze dne 04.12.2012. Právní účinky vkladu práva ke dni 05.12.2012.

V-5475/2012-803

Pořadí k datu podle právní úpravy účinné v době vzniku práva

o Zástavní právo smluvní

k zajištění:

- existujících dluhů do maximální výše 250 000 000,- Kč
- budoucích dluhů do výše 375 000 000,- Kč vzniklých po dobu 10 let

Citibank Europe plc, id.č.132781,
North Wall Quay 1, Dublin, Irsko,
vykonává: Citibank Europe plc,
organizační složka, Bucharova
2641/14, Stodůlky, 15800 Praha 5,
RČ/IČO: 28198131

Parcela: 719/1

V-1799/2016-803

Listina Smlouva o zřízení zástavního práva podle obč.z., o zákazu zcizení a zatížení ze dne 30.03.2016. Právní účinky zápisu ke dni 30.03.2016. Zápis proveden dne 21.04.2016; uloženo na prac. Karviná

V-1799/2016-803

Pořadí k 30.03.2016 14:23

Související zápisy

Závazek nezajistit zást. pr. ve výhodnějším pořadí nový dluh

V-1799/2016-803

Listina Smlouva o zřízení zástavního práva podle obč.z., o zákazu zcizení a zatížení ze dne 30.03.2016. Právní účinky zápisu ke dni 30.03.2016. Zápis proveden dne 21.04.2016; uloženo na prac. Karviná

V-1799/2016-803

Související zápisy

Závazek neumožnit zápis nového zást. práva namísto starého

V-1799/2016-803

Listina Smlouva o zřízení zástavního práva podle obč.z., o zákazu zcizení a zatížení ze dne 30.03.2016. Právní účinky zápisu ke dni 30.03.2016. Zápis proveden dne 21.04.2016; uloženo na prac. Karviná

V-1799/2016-803

o Zákaz zcizení a zatížení

po dobu trvání zástavního práva V-1799/2016-803 bez písemného souhlasu zástavního věřitele zástavu nepronajme, nepropachtuje, neprodá ani jinak nezczizí, ani nezatíží

Nemovitosti jsou v územním obvodu, ve kterém vykonává státní správu katastru nemovitostí ČR

Katastrální úřad pro Moravskoslezský kraj, Katastrální pracoviště Karviná, kód: 803.

VÝPIS Z KATASTRU NEMOVITOSTÍ
prokazující stav evidovaný k datu 05.12.2016 16:15:02

Okres: CZ0803 Karviná

Obec: 599051 Bohumín

Kat.území: 736716 Pudlov

List vlastnictví: 984

V kat. území jsou pozemky vedeny v jedné číselné řadě

Typ vztahu

Oprávnění pro

Povinnost k

věcným či jiným právem třetí osoby

Citibank Europe plc, id.č.132781, Parcela: 719/1
North Wall Quay 1, Dublin, Irsko,
vykonává: Citibank Europe plc,
organizační složka, Bucharova
2641/14, Stodůlky, 15800 Praha 5,
RČ/IČO: 28198131

V-1799/2016-803

Listina Smlouva o zřízení zástavního práva podle obč.z., o zákazu zcizení a zatížení ze dne 30.03.2016. Právní účinky zápisu ke dni 30.03.2016. Zápis proveden dne 21.04.2016; uloženo na prac. Karviná

V-1799/2016-803

Pořadí k 30.03.2016 14:23

Jiné zápisy - Bez zápisu

lomby a upozornění - Bez zápisu

Nabývací tituly a jiné podklady zápisu

Listina

o Rozhodnutí valné hromady o rozdělení obchodní společnosti Nz-235/2012 jediného akcionáře společnosti při výkonu působnosti valné hromady dle ustanovení § 190 zákona č.513/1991 Sb. a § 21 zákona č.125/2008 Sb., ze dne 18.06.2012.

Z-7165/2012-803

Pro: ŽDB DRÁTOVNA a.s., Jeremenkova 66, Pudlov, 73551 Bohumín

RČ/IČO: 29400066

Vztah bonitovaných půdně ekologických jednotek (BPEJ) k parcelám - Bez zápisu

nemovitosti jsou v územním obvodu, ve kterém vykonává státní správu katastru nemovitostí ČR: katastrální úřad pro Moravskoslezský kraj, Katastrální pracoviště Karviná, kód: 803.

vyhotovil:

Vyhotoveno: 05.12.2016 16:17:06

eský úřad zeměměřický a katastrální - SCD

vyhotoveno dálkovým přístupem

odpis, razítko:

Řízení PÚ:

VÝPIS Z KATASTRU NEMOVITOSTÍ
prokazující stav evidovaný k datu 05.12.2016 15:55:02

Okres: CZ0803 Karviná

Obec: 599051 Bohumín

Kat.území: 707031 Nový Bohumín

List vlastnictví: 828

V kat. území jsou pozemky vedeny v jedné číselné řadě

Vlastník, jiný oprávněný	Identifikátor	Podíl
Vlastnické právo Česká republika	00000001-001	

Právo hospodařit s majetkem státu

Správa železniční dopravní cesty, státní organizace, 70994234
Dlážděná 1003/7, Nové Město, 11000 Praha 1

ČÁSTEČNÝ VÝPIS

Nemovitosti

Pozemky

Parcela	Výměra[m2]	Druh pozemku	Způsob využití	Způsob ochrany
2572/3	1574	ostatní plocha	manipulační plocha	
2572/22	120	zastavěná plocha a nádvoří		
Součástí je stavba: bez čp/če, tech.vyb				
Stavba stojí na pozemku p.č.: 2572/22				
2572/23	117	zastavěná plocha a nádvoří		
Součástí je stavba: bez čp/če, tech.vyb				
Stavba stojí na pozemku p.č.: 2572/23				
2572/29	37	zastavěná plocha a nádvoří		
Součástí je stavba: bez čp/če, doprava				
Stavba stojí na pozemku p.č.: 2572/29				
2572/30	35	ostatní plocha	dráha	
2572/55	20	ostatní plocha	dráha	
2572/64	421	zastavěná plocha a nádvoří		
Součástí je stavba: bez čp/če, jiná st.				
Stavba stojí na pozemku p.č.: 2572/64				
2572/67	11	zastavěná plocha a nádvoří		
Součástí je stavba: bez čp/če, tech.vyb				
Stavba stojí na pozemku p.č.: 2572/67				
2574/1	8849	ostatní plocha	dráha	
2581	4567	zastavěná plocha a nádvoří		
Součástí je stavba: Nový Bohumín, č.p. 67, jiná st.				
Stavba stojí na pozemku p.č.: 2581				
2593	156	zastavěná plocha a nádvoří		
Součástí je stavba: bez čp/če, doprava				
Stavba stojí na pozemku p.č.: 2593				

Jiná práva

Typ vztahu

Oprávnění pro

Povinnost k

Věcné břemeno (podle listiny)

- právo umístit, provozovat, udržovat, opravovat, modernizovat,

Nemovitosti jsou v územním obvodu, ve kterém vykonává státní správu katastru nemovitostí ČR

Katastrální úřad pro Moravskoslezský kraj, Katastrální pracoviště Karviná, kód: 803.

strana 1

VÝPIS Z KATASTRU NEMOVITOSTÍ
prokazující stav evidovaný k datu 05.12.2016 15:55:02

Okres: CZ0803 Karviná

Obec: 599051 Bohumín

Kat.území: 707031 Nový Bohumín

List vlastnictví: 828

V kat. území jsou pozemky vedeny v jedné číselné řadě

Typ vztahu

Oprávnění pro

Povinnost k

- popř. odstranit dvojitou trakční podpěru
- právo vstupu a vjezdu za účelem přístupu a zajištění provozování, údržby, oprav, rekonstrukce, případně likvidace zařízení (k části pozemku dle GP 2506-44/2015)

Parcela: 2574/1

Parcela: 2574/69

V-8709/2015-803

Listina Jednostranné právní jednání o zřízení služebnosti č.j.698/2015-OŘ OVA ze dne 10.12.2015. Právní účinky zápisu ke dni 14.12.2015. Zápis proveden dne 05.01.2016.

V-8709/2015-803

o Věcné břemeno (podle listiny)

- právo umístit, provozovat, udržovat, upravovat, modernizovat, popř. odstranit kabelové skříně KS-1, KS-1A, KS-2 a KS-3 s přívodním a odvodním kabelovým vedením nn rozvodů elektrické energie na budově
- právo vstupu a vjezdu za účelem přístupu a zajištění provozování, údržby, oprav, rekonstrukce, případně likvidace zařízení

Parcela: 2574/1

Parcela: 2574/16

V-8709/2015-803

Listina Jednostranné právní jednání o zřízení služebnosti č.j.698/2015-OŘ OVA ze dne 10.12.2015. Právní účinky zápisu ke dni 14.12.2015. Zápis proveden dne 05.01.2016.

V-8709/2015-803

Omezení vlastnického práva

Typ vztahu

Oprávnění pro

Povinnost k

o Věcné břemeno (podle listiny)

- právo zřídit a provozovat energetické vedení
- právo vstupu a vjezdu v souvislosti se zřízením, stavebními úpravami, opravami a provozováním energetického vedení (k části pozemku dle GP 2049-129_B/20011)

ČEZ Distribuce, a. s., Teplická
874/8, Děčín IV-Podmokly, 40502
Děčín, RČ/IČO: 24729035

Parcela: 2593

V-7260/2014-803

Listina Smlouva o zřízení věcného břemene - bezúplatná, č.22-MP00628/14 ze dne 30.10.2014. Právní účinky zápisu ke dni 04.11.2014. Zápis proveden dne 27.11.2014.

V-7260/2014-803

Pořadí k 04.11.2014 14:47

Jiné zápisy - Bez zápisu

Plomby a upozornění - Bez zápisu

Nabývací tituly a jiné podklady zápisu

Listina

o Železniční kniha vložka 56/ Rozhodnutí ze dne 13.7.1954 č.2 E 349/51.

POLVZ:139/1980

Z-3200139/1980-803

Pro: Česká republika

RČ/IČO: 00000001-001

o Osvědčení notáře o prohlášení NZ 207/1999 vlastníka stavby ze dne 26.5.1999.

Nemovitosti jsou v územním obvodu, ve kterém vykonává státní správu katastru nemovitostí ČR
Katastrální úřad pro Moravskoslezský kraj, Katastrální pracoviště Karviná, kód: 803.

VÝPIS Z KATASTRU NEMOVITOSTÍ
prokazující stav evidovaný k datu 05.12.2016 15:55:02

Okres: CZ0803 Karviná

Obec: 599051 Bohumín

kat.území: 707031 Nový Bohumín

List vlastnictví: 828

V kat. území jsou pozemky vedeny v jedné číselné řadě

istina

POLVZ:205/1999

Z-3200205/1999-803

Pro: Česká republika

RČ/IČO: 00000001-001

- o Ohlášení práva hospodařit s majetkem státu (§20 zák.č.77/2002 Sb.) ze dne 20.08.2003.
Z-5654/2004-803

Pro: Správa železniční dopravní cesty, státní organizace, Dlážďená 1003/7, Nové Město, 11000 Praha 1 RČ/IČO: 70994234

- o Smlouva o dílo podle § 536 a násl.obch.z. (č.smlouvy 321510103012350001) ze dne 27.08.2003.

Z-23071/2008-803

Pro: Správa železniční dopravní cesty, státní organizace, Dlážďená 1003/7, Nové Město, 11000 Praha 1 RČ/IČO: 70994234
Česká republika 00000001-001

- o Souhlasné prohlášení o přechodu práv v důsledku rozdělení společnosti ze dne 26.07.2016.
Právní účinky zápisu ke dni 28.07.2016. Zápis proveden dne 19.08.2016.

V-4727/2016-803

Pro: Česká republika

RČ/IČO: 00000001-001

Správa železniční dopravní cesty, státní organizace, Dlážďená 1003/7, Nové Město, 11000 Praha 1 70994234

Vztah bonitovaných půdně ekologických jednotek (BPEJ) k parcelám - Bez zápisu

nemovitosti jsou v územním obvodu, ve kterém vykonává státní správu katastru nemovitostí ČR: Katastrální úřad pro Moravskoslezský kraj, Katastrální pracoviště Karviná, kód: 803.

yhotovil:

Vyhotoveno: 05.12.2016 15:56:35

eský úřad zeměměřický a katastrální - SCD

yhotoveno dálkovým přístupem

odpis, razítko:

Řízení PÚ:

prokazující stav evidovaný k datu 05.04.2017 10:55:02

Obec: 599051 Bohumín

List vlastnictví: 828

V kat. území jsou pozemky vedeny v jedné číselné řadě

ČÁSTEČNÝ VÝPIS

Pozemkv

B1 Jiná práva - Bez zápisu

C Omezení vlastnického práva - Bez zápisu

D Jiné zápisy - Bez zápisu

Plomby a upozornění - Bez zápisu

E Nabývací tituly a jiné podklady zápisu

Listina

- o Železniční kniha vložka 56/ Rozhodnutí ze dne 13.7.1954 č.2 E 349/51.

POLVZ:139/1980

Z-3200139/1980-803

Pro: Česká republika

RČ/IČO: 00000001-001

- o Ohlášení práva hospodařit s majetkem státu (§20 zák.č.77/2002 Sb.) ze dne 20.08.2003.

Z-5654/2004-803

Pro: Správa železniční dopravní cesty, státní organizace, Dlážděná 1003/7, Nové Město, 11000 Praha 1 RČ/IČO: 70994234

- o Kolaudační rozhodnutí 20-0975/00-21131-DÚ/Bh ze dne 09.06.2004. Právní moc ke dni 19.07.2004.

Z-7165/2004-803

Pro:

Nemovitosti jsou v územním obvodu, ve kterém vykonává státní správu katastru nemovitostí ČR
Katastrální úřad pro Moravskoslezský kraj. Katastrální pracoviště Karviná, kód: 803.

VÝPIS Z KATASTRU NEMOVITOSTÍ

prokazující stav evidovaný k datu 05.04.2017 10:55:02

Okres: CZ0803 Karviná

Obec: 599051 Bohumín

Kat.území: 707031 Nový Bohumín

List vlastnictví: 828

V kat. území jsou pozemky vedeny v jedné číselné řadě

Listina

Správa železniční dopravní cesty, státní organizace, Dlážďená RČ/IČO: 70994234
1003/7, Nové Město, 11000 Praha 1

- o Dohoda o narovnání ze dne 30.11.2009. Právní účinky vkladu práva ke dni 07.12.2009.
V-4812/2009-803

Pro: Správa železniční dopravní cesty, státní organizace, Dlážďená RČ/IČO: 70994234
1003/7, Nové Město, 11000 Praha 1
Česká republika 00000001-001

- o Souhlasné prohlášení o přechodu práv v důsledku rozdělení společnosti ze dne 26.07.2016.
Právní účinky zápisu ke dni 28.07.2016. Zápis proveden dne 19.08.2016.
V-4727/2016-803

Pro: Správa železniční dopravní cesty, státní organizace, Dlážďená RČ/IČO: 70994234
1003/7, Nové Město, 11000 Praha 1
Česká republika 00000001-001

F Vztah bonitovaných půdně ekologických jednotek (BPEJ) k parcelám - Bez zápisu

Nemovitosti jsou v územním obvodu, ve kterém vykonává státní správu katastru nemovitostí ČR:
Katastrální úřad pro Moravskoslezský kraj, Katastrální pracoviště Karviná, kód: 803.

Vyhotovil:
Český úřad zeměměřický a katastrální - SCD
Vyhotoveno dálkovým přístupem

Vyhotoveno: 05.04.2017 11:02:14

Podpis, razítko:

Řízení PÚ:

VÝPIS Z KATASTRU NEMOVITOSTÍ
prokazující stav evidovaný k datu 05.12.2016 15:55:02

Okres: CZ0803 Karviná

Obec: 599051 Bohumín

Kat.území: 707031 Nový Bohumín

List vlastnictví: 1313

V kat. území jsou pozemky vedeny v jedné číselné řadě

Vlastník, jiný oprávněný	Identifikátor	Podíl
Vlastnické právo		
DANMAX STEEL s.r.o., Těšínská 707, 73934 Šenov	26801027	

ČÁSTEČNÝ VÝPIS

Nemovitosti				
Pozemky				
Parcela	Výměra [m2]	Druh pozemku	Způsob využití	Způsob ochrany
2594/2	3368	ostatní plocha	manipulační plocha	

1 Jiná práva - Bez zápisu	
Omezení vlastnického práva	
Typ vztahu	Povinnost k
Oprávnění pro	

o Věcné břemeno (podle listiny)

- právo uložení kabelů vn, nn, sdělovacího a zabezpečovacího zařízení a optického kabelu
- právo vstupu, chůze, průchodu za účelem provádění oprav či změn uložených zařízení
- zákaz výstavby jakýchkoliv objektů a zařízení
- zákaz výsadby porostů a stromů

České dráhy, a.s., nábreží Ludvíka Parcela: 2594/2
Svobody 1222/12, Nové Město, 11000
Praha 1, RČ/IČO: 70994226

V-1073/2005-803

Listina Smlouva o zřízení věcného břemene - úplatná ze dne 02.03.2005. Právní účinky vkladu práva ke dni 27.04.2005.

V-1073/2005-803

Pořadí k datu podle právní úpravy účinné v době vzniku práva

o Zástavní právo smluvní

pro pohledávku s příslušenstvím ve výši 4 350 000,- Kč
a budoucí pohledávky do výše 8 700 000,- Kč,
které vzniknou do 20 let od uzavření smlouvy o úvěru
pro Citibank Europe plc. se sídlem Dublin, North Wall Quay 1, Irsko

Citibank Europe plc, organizační Parcela: 2594/2
složka, Bucharova 2641/14,
Stodůlky, 15800 Praha 5, RČ/IČO:
28198131

V-4839/2009-803

Listina Smlouva o zřízení zástavního práva podle obč.z. ze dne 10.11.2009. Právní účinky vkladu práva ke dni 08.12.2009.

V-4839/2009-803

Pořadí k datu podle právní úpravy účinné v době vzniku práva

o Zástavní právo smluvní

k zajištění:

- pohledávek až do celkové výše 20 000 000,- Kč s příslušenstvím
- budoucích pohledávek do výše 40 000 000,- Kč,
vzniklých po dobu 20 let od uzavření této smlouvy o úvěru
pro Citibank Europe plc, se sídlem Dublin, North Wall Quay 1, Irsko

Citibank Europe plc, organizační Parcela: 2594/2

V-167/2011-803

VÝPIS Z KATASTRU NEMOVITOSTÍ
prokazující stav evidovaný k datu 05.12.2016 15:55:02

Okres: CZ0803 Karviná

Obec: 599051 Bohumín

Kat.území: 707031 Nový Bohumín

List vlastnictví: 1313

V kat. území jsou pozemky vedeny v jedné číselné řadě

Typ vztahu

Oprávnění pro

Povinnost k

složka, Bucharova 2641/14,
Stodůlky, 15800 Praha 5, RČ/IČO:
28198131

Listina Smlouva o zřízení zástavního práva podle obč.z. ze dne 10.01.2011. Právní účinky
vkladu práva ke dni 12.01.2011.

V-167/2011-803

Pořadí k datu podle právní úpravy účinné v době vzniku práva

o Věcné břemeno (podle listiny)

- a) zřídit, uložit, provozovat a udržovat podzemní vedení a zařízení
tepelných rozvodů a doprovodných kabelů vč. ochranného pásma
- b) právo vstupu za účelem výstavby a přístupu k tepelným rozvodům za účelem
údržby a oprav
- c) pojiždění podél trasy tepelných rozvodů a příjezdu k ní
(k části pozemku dle G.P. 2020-6/2011)

ČEZ Teplárenská, a.s., Bezručova Parcela: 2594/2
2212/30, 25101 Říčany, RČ/IČO:
27309941

V-3671/2011-803

Listina Smlouva o zřízení věcného břemene - úplatná ze dne 23.05.2011. Právní účinky
vkladu práva ke dni 17.08.2011.

V-3671/2011-803

Pořadí k datu podle právní úpravy účinné v době vzniku práva

o Zástavní právo smluvní

k zajištění:

- pohledávek do výše 8 000 000,- Kč s příslušenstvím
- budoucích pohledávek do výše 24 700 000,- Kč,
vzniklých po dobu 20 let od uzavření smlouvy o úvěru
pro Citibank Europe plc, se sídlem Dublin, North Wall Quay 1, Irsko

Citibank Europe plc, organizační Parcela: 2594/2
složka, Bucharova 2641/14,
Stodůlky, 15800 Praha 5, RČ/IČO:
28198131

V-4480/2011-803

Listina Smlouva o zřízení zástavního práva podle obč.z. ze dne 12.10.2011. Právní účinky
vkladu práva ke dni 12.10.2011.

V-4480/2011-803

Pořadí k datu podle právní úpravy účinné v době vzniku práva

o Věcné břemeno (podle listiny)

- právo umístit a provozovat zařízení - vedení VN kabelů
- právo vstupu a vjezdu v souvislosti s provozem, opravami, údržbou,
změnami nebo likvidací zařízení
(k části pozemku dle GP 1996-412-4/2010)

Správa železniční dopravní cesty, Parcela: 2594/2
státní organizace, Dlážděná 1003/7,
Nové Město, 11000 Praha 1, RČ/IČO:
70994234

V-1019/2013-803

Listina Smlouva o zřízení věcného břemene - úplatná ze dne 08.02.2013. Právní účinky
vkladu práva ke dni 22.03.2013.

V-1019/2013-803

datu podle právní úpravy účinné v době vzniku práva

Nemovitosti jsou v územním obvodu, ve kterém vykonává státní správu katastru nemovitostí ČR
Katastrální úřad pro Moravskoslezský kraj, Katastrální pracoviště Karviná, kód: 803.

VÝPIS Z KATASTRU NEMOVITOSTÍ
prokazující stav evidovaný k datu 05.12.2016 15:55:02

Okres: CZ0803 Karviná

Obec: 599051 Bohumín

Kat.území: 707031 Nový Bohumín

List vlastnictví: 1313

V kat. území jsou pozemky vedeny v jedné číselné řadě

Typ vztahu

Oprávnění pro

Povinnost k

Pořadí k

o Věcné břemeno (podle listiny)

- právo uložení a provozování komunikačního zařízení
- právo vstupu a vjezdu v souvislosti s provozem, opravami, údržbou a likvidací komunikačního zařízení
(k části pozemku dle GP 2017-466-6/2011)

Správa železniční dopravní cesty, Parcela: 2594/2
státní organizace, Dlážděná 1003/7,
Nové Město, 11000 Praha 1, RČ/IČO:
70994234

V-1021/2013-803

Listina Smlouva o zřízení věcného břemene - úplatná ze dne 26.02.2013. Právní účinky vkladu práva ke dni 22.03.2013.

V-1021/2013-803

Pořadí k datu podle právní úpravy účinné v době vzniku práva

o Věcné břemeno (podle listiny)

- právo umístit a provozovat zařízení metalických kabelů
- právo vstupu a vjezdu v souvislosti s provozem, opravami, údržbou, změnami nebo likvidací zařízení
(k části pozemku dle GP 2016-465.1-6/2011)

Správa železniční dopravní cesty, Parcela: 2594/2
státní organizace, Dlážděná 1003/7,
Nové Město, 11000 Praha 1, RČ/IČO:
70994234

V-1020/2013-803

Listina Smlouva o zřízení věcného břemene - úplatná ze dne 18.02.2013. Právní účinky vkladu práva ke dni 22.03.2013.

V-1020/2013-803

Pořadí k datu podle právní úpravy účinné v době vzniku práva

o Zahájení exekuce

soudní exekutor Mgr. Pavel Skácel (Exekutorský úřad Vsetín)

DANMAX STEEL s.r.o., Těšínská 707, 73934 Šenov,
RČ/IČO: 26801027

Z-2440/2016-810

Listina Vyrozumění soudního exekutora o zahájení exekuce 199 EX-00523/2016 -004 ze dne 27.10.2016. Právní účinky zápisu ke dni 28.10.2016. Zápis proveden dne 01.11.2016; uloženo na prac. Vsetín

Z-2440/2016-810

Související zápisy

Exekuční příkaz k prodeji nemovitosti

povinný: DANMAX STEEL s.r.o., IČ:26801027

Parcela: 2594/2

Z-4130/2016-803

Listina Exekuční příkaz k prodeji nemovitých věcí 199 EX-00523/2016 -011 Exekutorský úřad Vsetín - soudní exekutor Mgr. Pavel Skácel ze dne 28.10.2016. Právní účinky zápisu ke dni 28.10.2016. Zápis proveden dne 03.11.2016; uloženo na prac. Karviná

Z-4130/2016-803

VÝPIS Z KATASTRU NEMOVITOSTÍ
prokazující stav evidovaný k datu 05.12.2016 15:55:02

Okres: CZ0803 Karviná

Obec: 599051 Bohumín

Kat.území: 707031 Nový Bohumín

List vlastnictví: 1313

V kat. území jsou pozemky vedeny v jedné číselné řadě

Typ vztahu

Oprávnění pro

Povinnost k

o **Zahájení exekuce**

pověřený soudní exekutor: JUDr. Ivo Luhan, Karlovo nám. 17, 120 000 Praha 2

DANMAX STEEL s.r.o., Těšínská 707, 73934 Šenov,
RČ/IČO: 26801027

Z-4147/2016-803

Listina Vyrozumění soudního exekutora o zahájení exekuce 099 EX-3670/2016 -9 Exekutorský úřad Praha 1 - soudní exekutor JUDr. Ivo Luhan ze dne 31.10.2016. Právní účinky zápisu ke dni 31.10.2016. Zápis proveden dne 02.11.2016; uloženo na prac. Karviná

Z-4147/2016-803

Související zápisy

Exekuční příkaz k prodeji nemovitosti

DANMAX STEEL s.r.o., IČ:26801027

Parcela: 2594/2

Z-4148/2016-803

Listina Exekuční příkaz k prodeji nemovitých věcí 099 EX-3670/2016 -11 Exekutorský úřad Praha 1 - soudní exekutor JUDr. Ivo Luhan ze dne 31.10.2016. Právní účinky zápisu ke dni 31.10.2016. Zápis proveden dne 03.11.2016; uloženo na prac. Karviná

Z-4148/2016-803

Jiné zápisy - **Bez zápisu**

Plomby a upozornění - **Bez zápisu**

Nabývací tituly a jiné podklady zápisu

Listina

o **Potvrzení o nabytí vlastnictví předmětu dražby (zák. č. 26/2000 Sb.)** ze dne 06.11.2003.

Z-6344/2003-803

Pro: DANMAX STEEL s.r.o., Těšínská 707, 73934 Šenov

RČ/IČO: 26801027

Vztah bonitovaných půdně ekologických jednotek (BPEJ) k parcelám - **Bez zápisu**

Nemovitosti jsou v územním obvodu, ve kterém vykonává státní správu katastru nemovitostí ČR: Katastrální úřad pro Moravskoslezský kraj, Katastrální pracoviště Karviná, kód: 803.

Vyhotovil:

Vyhotoveno: 05.12.2016 16:02:46

eský úřad zeměměřický a katastrální - SCD

vyhotoveno dálkovým přístupem

odpis, razítko:

Řízení PÚ:

VÝPIS Z KATASTRU NEMOVITOSTÍ
prokazující stav evidovaný k datu 05.12.2016 15:55:02

Okres: CZ0803 Karviná

Obec: 599051 Bohumín

Kat.území: 707031 Nový Bohumín

List vlastnictví: 2194

V kat. území jsou pozemky vedeny v jedné číselné řadě

Vlastník, jiný oprávněný	Identifikátor	Podíl
Vlastnické právo		
České dráhy, a.s., nábřeží Ludvíka Svobody 1222/12, Nové Město, 11000 Praha 1	70994226	

ČÁSTEČNÝ VÝPIS

Nemovitosti				
Pozemky				
Parcela	Výměra[m2]	Druh pozemku	Způsob využití	Způsob ochrany
2571/4	125563	ostatní plocha	dráha	
2572/1	261983	ostatní plocha	dráha	
2572/46	5215	zastavěná plocha a nádvoří		
Součástí je stavba: bez čp/če, výroba				
Stavba stojí na pozemku p.č.: 2572/46				
2574/70	2698	ostatní plocha	dráha	
2594/1	6837	ostatní plocha	dráha	
2594/10	3428	zastavěná plocha a nádvoří		
Na pozemku stojí stavba: bez čp/če, jiná st.				
2594/14	178	ostatní plocha	dálnice	
Stavby				
Typ stavby				
Část obce, č. budovy	Způsob využití	Na parcele	Způsob ochrany	
bez čp/če	jiná st.	2108/3, LV 10001		
		k.ú. Skřečůň		
		2426/3, LV 1421		
		k.ú. Skřečůň		
		2426/4, LV 1421		
		k.ú. Skřečůň		
		2594/10		

1 Jiná práva

Typ vztahu

Oprávnění pro

Povinnost k

o Věcné břemeno (podle listiny)

- právo vedení sítí technického vybavení plynové a vodovodní přípojky
 - právo vstupu za účelem údržby, oprav, obnovy a odstranění sítí
- (k části pozemku dle GP 2110-31/2012)

Stavba: bez čp/če na parc. 2108/3 Parcela: 2594/19

V-5569/2012-803

k.ú. Skřečůň, 2426/3 k.ú.

Skřečůň, 2426/4 k.ú. Skřečůň,

2594/10

Listina Smlouva o zřízení věcného břemene - úplatná ze dne 04.12.2012. Právní účinky vkladu práva ke dni 10.12.2012.

V-5569/2012-803

o Věcné břemeno (podle listiny)

- právo vedení sítí technického vybavení plynové a vodovodní přípojky
 - právo vstupu za účelem údržby, oprav, obnovy a odstranění sítí
- (k části pozemku dle GP 2110-31/2012)

Nemovitosti jsou v územním obvodu, ve kterém vykonává státní správu katastru nemovitostí ČR

Katastrální úřad pro Moravskoslezský kraj, Katastrální pracoviště Karviná, kód: 803.

VÝPIS Z KATASTRU NEMOVITOSTÍ
prokazující stav evidovaný k datu 05.12.2016 15:55:02

Okres: CZ0803 Karviná

Obec: 599051 Bohumín

Kat.území: 707031 Nový Bohumín

List vlastnictví: 2194

V kat. území jsou pozemky vedeny v jedné číselné řadě

Typ vztahu

Oprávnění pro

Povinnost k

Stavba: bez čp/če na parc. 2108/3 Parcela: 2594/20 V-5569/2012-803
k.ú. Skřečůň, 2426/3 k.ú.
Skřečůň, 2426/4 k.ú. Skřečůň,
2594/10

Listina Smlouva o zřízení věcného břemene - úplatná ze dne 04.12.2012. Právní účinky
vkladu práva ke dni 10.12.2012.

V-5569/2012-803

Omezení vlastnického práva

Typ vztahu

Oprávnění pro

Povinnost k

o Věcné břemeno vedení
kanalizace

Severomoravské vodovody a Parcela: 2574/70 V-3120/2006-803
kanalizace Ostrava a.s., 28. října
1235/169, Mariánské Hory, 70900
Ostrava, RČ/IČO: 45193665

Listina Smlouva o zřízení věcného břemene - úplatná ze dne 04.07.2006. Právní účinky
vkladu práva ke dni 28.08.2006.

V-3120/2006-803

Pořadí k datu podle právní úpravy účinné v době vzniku práva

o Věcné břemeno (podle listiny)

- právo uložit a provozovat kabely NN
(k části pozemku dle G.P. 1871-23/2009)

Město Bohumín, Masarykova 158, Nový Parcela: 2574/70 V-3240/2010-803
Bohumín, 73581 Bohumín, RČ/IČO:
00297569

Listina Smlouva o zřízení věcného břemene - úplatná ze dne 14.06.2010. Právní účinky
vkladu práva ke dni 01.07.2010.

V-3240/2010-803

Pořadí k datu podle právní úpravy účinné v době vzniku práva

o Věcné břemeno (podle listiny)

právo zřídit a provozovat kanalizační přípojku včetně septiku
(k části pozemku dle GP 1606-14/2006 - SŽG)

Stavba: bez čp/če na parc. 1016/2, Parcela: 2574/70 V-6107/2010-803
2574/63

Listina Smlouva o zřízení věcného břemene - úplatná ze dne 15.12.2010. Právní účinky
vkladu práva ke dni 20.12.2010.

V-6107/2010-803

Pořadí k datu podle právní úpravy účinné v době vzniku práva

o Věcné břemeno (podle listiny)

právo zřídit a provozovat kanalizační přípojku včetně septiku
(k části pozemku dle GP 1606-14/2006 - SŽG)

Parcela: 2574/16 Parcela: 2574/70 V-6107/2010-803

Listina Smlouva o zřízení věcného břemene - úplatná ze dne 15.12.2010. Právní účinky

Nemovitosti jsou v územním obvodu, ve kterém vykonává státní správu katastru nemovitostí ČR

Katastrální úřad pro Moravskoslezský kraj, Katastrální pracoviště Karviná, kód: 803.

VÝPIS Z KATASTRU NEMOVITOSTÍ
prokazující stav evidovaný k datu 05.12.2016 15:55:02

Okres: CZ0803 Karviná

Obec: 599051 Bohumín

kat.území: 707031 Nový Bohumín

List vlastnictví: 2194

V kat. území jsou pozemky vedeny v jedné číselné řadě

Typ vztahu

Oprávnění pro

Povinnost k

vkladu práva ke dni 20.12.2010.

V-6107/2010-803

Pořadí k datu podle právní úpravy účinné v době vzniku práva

o Věcné břemeno (podle listiny)

právo zřídit a provozovat kanalizační přípojku včetně septiku
(k části pozemku dle GP 1606-14/2006 - SŽG)

Parcela: 2574/59

Parcela: 2574/70

V-6107/2010-803

Listina Smlouva o zřízení věcného břemene - úplatná ze dne 15.12.2010. Právní účinky
vkladu práva ke dni 20.12.2010.

V-6107/2010-803

Pořadí k datu podle právní úpravy účinné v době vzniku práva

o Věcné břemeno (podle listiny)

právo zřídit a provozovat kanalizační přípojku včetně septiku
(k části pozemku dle GP 1606-14/2006 - SŽG)

Parcela: 2574/60

Parcela: 2574/70

V-6107/2010-803

Listina Smlouva o zřízení věcného břemene - úplatná ze dne 15.12.2010. Právní účinky
vkladu práva ke dni 20.12.2010.

V-6107/2010-803

Pořadí k datu podle právní úpravy účinné v době vzniku práva

o Věcné břemeno (podle listiny)

právo zřídit a provozovat kanalizační přípojku včetně septiku
(k části pozemku dle GP 1606-14/2006 - SŽG)

Parcela: 2574/61

Parcela: 2574/70

V-6107/2010-803

Listina Smlouva o zřízení věcného břemene - úplatná ze dne 15.12.2010. Právní účinky
vkladu práva ke dni 20.12.2010.

V-6107/2010-803

Pořadí k datu podle právní úpravy účinné v době vzniku práva

o Věcné břemeno (podle listiny)

právo zřídit a provozovat kanalizační přípojku včetně septiku
(k části pozemku dle GP 1606-14/2006 - SŽG)

Parcela: 2574/62

Parcela: 2574/70

V-6107/2010-803

Listina Smlouva o zřízení věcného břemene - úplatná ze dne 15.12.2010. Právní účinky
vkladu práva ke dni 20.12.2010.

V-6107/2010-803

Pořadí k datu podle právní úpravy účinné v době vzniku práva

o Věcné břemeno (podle listiny)

právo zřídit a provozovat kanalizační přípojku včetně septiku
(k části pozemku dle GP 1606-14/2006 - SŽG)

Parcela: 2574/64

Parcela: 2574/70

V-6107/2010-803

Listina Smlouva o zřízení věcného břemene - úplatná ze dne 15.12.2010. Právní účinky
vkladu práva ke dni 20.12.2010.

V-6107/2010-803

Pořadí k datu podle právní úpravy účinné v době vzniku práva

VÝPIS Z KATASTRU NEMOVITOSTÍ
prokazující stav evidovaný k datu 05.12.2016 15:55:02

Okres: CZ0803 Karviná

Obec: 599051 Bohumín

Kat.území: 707031 Nový Bohumín

List vlastnictví: 2194

V kat. území jsou pozemky vedeny v jedné číselné řadě

Typ vztahu

Oprávnění pro

Povinnost k

o Věcné břemeno (podle listiny)

právo zřídit a provozovat kanalizační přípojku včetně septiku
(k části pozemku dle GP 1606-14/2006 - SŽG)

Parcela: 2574/65

Parcela: 2574/70

V-6107/2010-803

Listina Smlouva o zřízení věcného břemene - úplatná ze dne 15.12.2010. Právní účinky
vkladu práva ke dni 20.12.2010.

V-6107/2010-803

Pořadí k datu podle právní úpravy účinné v době vzniku práva

o Věcné břemeno (podle listiny)

právo zřídit a provozovat kanalizační přípojku včetně septiku
(k části pozemku dle GP 1606-14/2006 - SŽG)

Parcela: 2574/68

Parcela: 2574/70

V-6107/2010-803

Listina Smlouva o zřízení věcného břemene - úplatná ze dne 15.12.2010. Právní účinky
vkladu práva ke dni 20.12.2010.

V-6107/2010-803

Pořadí k datu podle právní úpravy účinné v době vzniku práva

o Věcné břemeno (podle listiny)

právo zřídit a provozovat kanalizační přípojku včetně septiku
(k části pozemku dle GP 1606-14/2006 - SŽG)

Parcela: 2575

Parcela: 2574/70

V-6107/2010-803

Listina Smlouva o zřízení věcného břemene - úplatná ze dne 15.12.2010. Právní účinky
vkladu práva ke dni 20.12.2010.

V-6107/2010-803

Pořadí k datu podle právní úpravy účinné v době vzniku práva

o Věcné břemeno (podle listiny)

právo zřídit a provozovat zemní kabelové vedení NN a zásuvkový stojan
(k části pozemku dle GP 1946-28/2010-SŽG)

ČD Cargo, a.s., Jankovcova 1569/2c, Parcela: 2572/1

V-4560/2011-803

Holešovice, 17000 Praha 7, RČ/IČO:
28196678

Listina Smlouva o zřízení věcného břemene - úplatná ze dne 22.08.2011. Právní účinky
vkladu práva ke dni 17.10.2011.

V-4560/2011-803

Pořadí k datu podle právní úpravy účinné v době vzniku práva

o Věcné břemeno (podle listiny)

zřídit a provozovat vodovod
(k části pozemku dle GP č.1942-332.2-4/2010)

Byttek Bohumín A.S., Bezručova 300, Parcela: 2572/1

V-1842/2012-803

Nový Bohumín, 73581 Bohumín,
RČ/IČO: 26877091

Listina Smlouva o zřízení věcného břemene - úplatná ze dne 16.04.2012. Právní účinky
vkladu práva ke dni 10.05.2012.

V-1842/2012-803

Pořadí k datu podle právní úpravy účinné v době vzniku práva

VÝPIS Z KATASTRU NEMOVITOSTÍ
prokazující stav evidovaný k datu 05.12.2016 15:55:02

Okres: CZ0803 Karviná

Obec: 599051 Bohumín

Kat.území: 707031 Nový Bohumín

List vlastnictví: 2194

V kat. území jsou pozemky vedeny v jedné číselné řadě

Typ vztahu

Oprávnění pro

Povinnost k

o Věcné břemeno (podle listiny)

zřídít a provozovat vodovod
(k části pozemku dle GP č.1978-333.2-4/2010)

Byttek Bohumín A.S., Bezručova 300, Parcela: 2572/1

V-1842/2012-803

Nový Bohumín, 73581 Bohumín,

RČ/IČO: 26877091

Listina Smlouva o zřízení věcného břemene - úplatná ze dne 16.04.2012. Právní účinky
vkladu práva ke dni 10.05.2012.

V-1842/2012-803

Pořadí k datu podle právní úpravy účinné v době vzniku práva

o Věcné břemeno (podle listiny)

- právo zřídít a provozovat podzemní vedení veřejné sítě
elektronických komunikací
(k části pozemku dle GP 2138-656-D/2012)

PODA a.s., 28. října 1168/102, Parcela: 2572/1

V-1045/2013-803

Moravská Ostrava, 70200 Ostrava,

RČ/IČO: 25816179

Listina Smlouva o zřízení věcného břemene - úplatná ze dne 22.03.2013. Právní účinky
vkladu práva ke dni 26.03.2013.

V-1045/2013-803

Pořadí k datu podle právní úpravy účinné v době vzniku práva

o Věcné břemeno (podle listiny)

- právo zřídít a provozovat vedení horkovodní tepelné sítě
(k části pozemku dle GP 2020-6/2011)

ČEZ Teplárenská, a.s., Bezručova Parcela: 2572/1

V-2541/2013-803

2212/30, 25101 Říčany, RČ/IČO:

27309941

Listina Smlouva o zřízení věcného břemene - úplatná ze dne 24.06.2013. Právní účinky
vkladu práva ke dni 26.06.2013.

V-2541/2013-803

Pořadí k datu podle právní úpravy účinné v době vzniku práva

o Věcné břemeno (podle listiny)

- právo zřídít a provozovat podzemní optický sdělovací kabel
(k části pozemku dle GP 2227-126/2012)

ČD - Telematika a.s., Pernerova Parcela: 2572/1

V-2899/2013-803

2819/2a, Žižkov, 13000 Praha 3,

RČ/IČO: 61459445

Listina Smlouva o zřízení věcného břemene - úplatná ze dne 22.05.2013. Právní účinky
vkladu práva ke dni 19.07.2013.

V-2899/2013-803

Pořadí k datu podle právní úpravy účinné v době vzniku práva

o Věcné břemeno (podle listiny)

právo zřídít a provozovat NTL plynovodní přípojku
(k části pozemku dle GP 1955-26/2010)

GasNet, s.r.o., Klíšská 940/96, Parcela: 2572/1

Z-11589/2013-803

Klíše, 40001 Ústí nad Labem,

Nemovitosti jsou v územním obvodu, ve kterém vykonává státní správu katastru nemovitostí ČR

Katastrální úřad pro Moravskoslezský kraj, Katastrální pracoviště Karviná, kód: 803.

VÝPIS Z KATASTRU NEMOVITOSTÍ
prokazující stav evidovaný k datu 05.12.2016 15:55:02

Okres: CZ0803 Karviná

Obec: 599051 Bohumín

kat.území: 707031 Nový Bohumín

List vlastnictví: 2194

V kat. území jsou pozemky vedeny v jedné číselné řadě

Typ vztahu

Oprávnění pro

Povinnost k

RČ/IČO: 27295567

Listina Smlouva o zřízení věcného břemene - úplatná ze dne 18.05.2011. Právní účinky vkladu práva ke dni 23.05.2011.

V-2120/2011-803

Listina Výpis z obchodního rejstříku prokazující sloučení obchodních společností ke dni 1.11.2013 vedený Krajským soudem v Ústí nad Labem oddíl C, vložka 23083.

Z-11589/2013-803

Pořadí k datu podle právní úpravy účinné v době vzniku práva

o Věcné břemeno (podle listiny)

- zřídit a provozovat stavbu plynárenského zařízení
- právo vstupu a vjezdu v souvislosti ze zřízením, stavebními úpravami, opravami a provozováním NTL plynovodu
- (k části pozemku dle G.P. 1871-24/2009)

GasNet, s.r.o., Klíšská 940/96, Parcela: 2574/70

Z-11589/2013-803

Klíše, 40001 Ústí nad Labem,

RČ/IČO: 27295567

Listina Smlouva o zřízení věcného břemene - úplatná ze dne 30.12.2009. Právní účinky vkladu práva ke dni 09.02.2010.

V-783/2010-803

Listina Výpis z obchodního rejstříku prokazující sloučení obchodních společností ke dni 1.11.2013 vedený Krajským soudem v Ústí nad Labem oddíl C, vložka 23083.

Z-11589/2013-803

Pořadí k datu podle právní úpravy účinné v době vzniku práva

o Věcné břemeno (podle listiny)

- zřídit a provozovat přeložky podzemních optický kabelů
- (k části pozemku dle G.P. 1908-462-99/2009)

Česká telekomunikační Parcela: 2572/1

V-4309/2015-803

infrastruktura a.s., Olšanská
2681/6, Žižkov, 13000 Praha 3,

RČ/IČO: 04084063

Listina Smlouva o zřízení věcného břemene - úplatná č.j.60162/2008-025, č.22-MP 00430/14 ze dne 27.10.2014. Právní účinky zápisu ke dni 07.11.2014. Zápis proveden dne 01.12.2014.

V-7348/2014-803

Pořadí k 07.11.2014 09:00

o Věcné břemeno zřizování a provozování vedení

- přeložky nadzemního el. vedení VN
- (k části pozemku dle GP 2049-129_A/2011)

ČEZ Distribuce, a. s., Teplická Parcela: 2572/1

V-5634/2015-803

874/8, Děčín IV-Podmokly, 40502

Děčín, RČ/IČO: 24729035

Listina Smlouva o zřízení věcného břemene - úplatná ,č.j.60164/2008-02, 22 MP00554/15 ze dne 21.07.2015. Právní účinky zápisu ke dni 11.08.2015. Zápis proveden dne 02.09.2015.

V-5634/2015-803

Pořadí k 11.08.2015 14:14

VÝPIS Z KATASTRU NEMOVITOSTÍ
prokazující stav evidovaný k datu 05.12.2016 15:55:02

Okres: CZ0803 Karviná

Obec: 599051 Bohumín

Kat.území: 707031 Nový Bohumín

List vlastnictví: 2194

V kat. území jsou pozemky vedeny v jedné číselné řadě

Typ vztahu

Oprávnění pro

Povinnost k

o Věcné břemeno zřizování a provozování vedení

přeložky zemního kabelu VN

(k části pozemku dle GP 2049-129_B/2011)

ČEZ Distribuce, a. s., Teplická

Parcela: 2594/14

V-5634/2015-803

874/8, Děčín IV-Podmokly, 40502

Děčín, RČ/IČO: 24729035

Listina Smlouva o zřízení věcného břemene - úplatná ,č.j.60164/2008-02, 22 MP00554/15 ze dne 21.07.2015. Právní účinky zápisu ke dni 11.08.2015. Zápis proveden dne 02.09.2015.

V-5634/2015-803

Pořadí k 11.08.2015 14:14

Jiné zápisy - Bez zápisu

Polomby a upozornění - Bez zápisu

Nabývací tituly a jiné podklady zápisu

Listina

o Zakladatelská listina Českých drah a.s. (§7 zák. 77/2002 Sb.) ze dne 10.07.2002.

Z-5654/2004-803

Pro: České dráhy, a.s., nábřeží Ludvíka Svobody 1222/12, Nové Město, 11000 Praha 1

RČ/IČO: 70994226

Vztah bonitovaných půdně ekologických jednotek (BPEJ) k parcelám - Bez zápisu

Nemovitosti jsou v územním obvodu, ve kterém vykonává státní správu katastru nemovitostí ČR: Katastrální úřad pro Moravskoslezský kraj, Katastrální pracoviště Karviná, kód: 803.

Vyhotovil:

Vyhotoveno: 05.12.2016 16:07:50

Státní katastrální úřad zeměměřický a katastrální - SCD

Vyhotoveno dálkovým přístupem

Odpis, razítko:

Řízení PÚ:

prokazující stav evidovaný k datu 05.04.2017 10:55:02

Obec: 599051 Bohumín

List vlastnictví: 2194

V kat. území jsou pozemky vedeny v jedné číselné řadě

A Vlastník, jiný oprávněný	Identifikátor	Podíl
Vlastnické právo		
České dráhy, a.s., nábřeží Ludvíka Svobody 1222/12, Nové Město, 11000 Praha 1	709942226	

B *Nemovitosti*

Pozemky

Parcela	Výměra[m2]	Druh pozemku	Způsob využití	Způsob ochrany
2572/72	76	zastavěná plocha a nádvoří		
Součástí je stavba: bez čp/če, tech.vyb				
Stavba stojí na pozemku p.č.: 2572/72				

B1 Jiná práva - Bez zápisu

C Omezení vlastnického práva - Bez zápisu

D Jiné zápisy - Bez zápisu

Plomby a upozornění - Bez zápisu

E Nabývací tituly a jiné podklady zápisu

Listina

- o Zakladatelská listina Českých drah a.s. (§7 zák. 77/2002 Sb.) ze dne 10.07.2002.

Z-5654/2004-803

Pro: České dráhy, a.s., nábřeží Ludvíka Svobody 1222/12, Nové
Město, 11000 Praha 1

RČ/IČO: 70994226

- o Ohlášení vlastníka pozemku-vlastníka stavby ze dne 16.07.2008.

Z-15265/2008-803

Pro: České dráhy, a.s., nábřeží Ludvíka Svobody 1222/12, Nové
Město, 11000 Praha 1

RČ/IČO: 70994226

F Vztah bonitovaných půdně ekologických jednotek (BPEJ) k parcelám - Bez zápisu

Nemovitosti jsou v územním obvodu, ve kterém vykonává státní správu katastru nemovitostí ČR: **Katastrální úřad pro Moravskoslezský kraj, Katastrální pracoviště Karviná, kód: 803.**

Vyhotovil:

Vyhotoveno: 05.04.2017 11:02:14

Český úřad zeměměřický a katastrální - SCD

Vyhotoveno dálkovým přístupem

Podpis, razítko:

Řízení PÚ:

Nemovitosti jsou v územním obvodu, ve kterém vykonává státní správu katastru nemovitostí ČR

Katastrální úřad pro Moravskoslezský kraj, Katastrální pracoviště Karviná, kód: 803.

VÝPIS Z KATASTRU NEMOVITOSTÍ
prokazující stav evidovaný k datu 05.12.2016 15:55:02

Okres: CZ0803 Karviná

Obec: 599051 Bohumín

Kat.území: 707031 Nový Bohumín

List vlastnictví: 2579

V kat. území jsou pozemky vedeny v jedné číselné řadě

Vlastník, jiný oprávněný	Identifikátor	Podíl
Vlastnické právo		
ŽDB DRÁTOVNA a.s., Jeremenkova 66, Pudlov, 73551 Bohumín	29400066	

ČÁSTEČNÝ VÝPIS

Nemovitosti				
Pozemky				
Parcela	Výměra[m2]	Druh pozemku	Způsob využití	Způsob ochrany
2572/2	1200	ostatní plocha	dráha	
Jiná práva - Bez zápisu				
Omezení vlastnického práva - Bez zápisu				
Jiné zápisy - Bez zápisu				
Plomby a upozornění - Bez zápisu				
Nabývací tituly a jiné podklady zápisu				

Historie

- Rozhodnutí valné hromady o rozdělení obchodní společnosti Nz-235/2012 jediného akcionáře společnosti při výkonu působnosti valné hromady dle ustanovení § 190 zákona č.513/1991 Sb. a § 21 zákona č.125/2008 Sb., ze dne 18.06.2012.

Z-7165/2012-803

Pro: ŽDB DRÁTOVNA a.s., Jeremenkova 66, Pudlov, 73551 Bohumín

RČ/IČO: 29400066

Vztah bonitovaných půdně ekologických jednotek (BPEJ) k parcelám - Bez zápisu

Nemovitosti jsou v územním obvodu, ve kterém vykonává státní správu katastru nemovitostí ČR: Katastrální úřad pro Moravskoslezský kraj, Katastrální pracoviště Karviná, kód: 803.

Vyhotovil:
Katastrální úřad zeměměřický a katastrální - SCD
Vyhotoveno dálkovým přístupem

Vyhotoveno: 05.12.2016 16:09:09

Odpis, razítko:

Řízení PÚ:

VÝPIS Z KATASTRU NEMOVITOSTÍ
prokazující stav evidovaný k datu 05.12.2016 16:15:02

Okres: CZ0803 Karviná

Obec: 599051 Bohumín

kat.území: 748871 Skřečůň

List vlastnictví: 445

V kat. území jsou pozemky vedeny v jedné číselné řadě

Vlastník, jiný oprávněný	Identifikátor	Podíl
Vlastnické právo Česká republika	00000001-001	

Právo hospodařit s majetkem státu

Správa železniční dopravní cesty, státní organizace, 70994234
Dlážděná 1003/7, Nové Město, 11000 Praha 1

ČÁSTEČNÝ VÝPIS

Nemovitosti					
Pozemky					
Parcela	Výměra[m2]	Druh pozemku	Způsob využití	Způsob ochrany	
2425/1	46911	ostatní plocha	dráha		
2425/2	59	ostatní plocha	dráha		
2425/8	54823	ostatní plocha	dráha		

1 Jiná práva - Bez zápisu

Omezení vlastnického práva

Typ vztahu

Oprávnění pro

Povinnost k

o Věcné břemeno (podle listiny)

povinnost umožnit umístit a provozovat výtlačné
potrubí a vstupovat a vjíždět na nemovitosti v souvislosti
se zřízením, provozem, opravami a údržbou potrubí

ROCKWOOL, a.s., Cihelní 769, Parcela: 2425/8 Z-3873/2005-803
Skřečůň, 73531 Bohumín, RČ/IČO: Parcela: 2425/1 Z-9655/2004-803
26165261

Listina Smlouva o zřízení věcného břemene - úplatná ze dne 18.12.2001. Právní účinky
vkladu práva ke dni 07.01.2002.

V-20/2002-803

Pořadí k datu podle právní úpravy účinné v době vzniku práva

o Věcné břemeno (podle listiny)

právo vedení teplovodu v souvislosti se zřízením a provozováním, opravami a údržbou
rozvodného teplotárenského zařízení
(k části pozemku dle GP 1228-39/2010)

ČEZ Teplárenská, a.s., Bezručova Parcela: 2425/1 V-2132/2012-803
2212/30, 25101 Říčany, RČ/IČO:
27309941

Listina Smlouva o zřízení věcného břemene - úplatná ze dne 15.05.2012. Právní účinky
vkladu práva ke dni 25.05.2012.

V-2132/2012-803

Pořadí k datu podle právní úpravy účinné v době vzniku práva

o Věcné břemeno (podle listiny)

vedení STL plynovodu

GasNet, s.r.o., Klíšská 940/96, Parcela: 2425/1 Z-11589/2013-803
Klíše, 40001 Ústí nad Labem,
RČ/IČO: 27295567

Listina Smlouva o zřízení věcného břemene - úplatná ze dne 14.08.2006. Právní účinky

Nemovitosti jsou v územním obvodu, ve kterém vykonává státní správu katastru nemovitostí ČR

Katastrální úřad pro Moravskoslezský kraj, Katastrální pracoviště Karviná, kód: 803.

VÝPIS Z KATASTRU NEMOVITOSTÍ
prokazující stav evidovaný k datu 05.12.2016 16:15:02

Okres: CZ0803 Karviná

Obec: 599051 Bohumín

kat.území: 748871 Skřečůň

List vlastnictví: 445

V kat. území jsou pozemky vedeny v jedné číselné řadě

Typ vztahu

Oprávnění pro

Povinnost k

vkladu práva ke dni 02.11.2006.

V-4222/2006-803

Listina Souhlasné prohlášení o vzniku práva ze zákona č. 458/2000 Sb., § 59a - ze dne 02.01.2007.

Z-20/2007-803

Listina Výpis z obchodního rejstříku prokazující sloučení obchodních společností ke dni 1.11.2013 vedený Krajským soudem v Ústí nad Labem oddíl C, vložka 23083.

Z-11589/2013-803

Pořadí k datu podle právní úpravy účinné v době vzniku práva

Jiné zápisy - Bez zápisu

Plomby a upozornění - Bez zápisu

Nabývací tituly a jiné podklady zápisu

Listina

Seznam pozemkové knihy 3/ k.vl.56 Železniční knihy v Brně.

POLVZ:895/1975

Z-4200895/1975-803

Pro: Česká republika

RČ/IČO: 00000001-001

Ohlášení práva hospodařit s majetkem státu (§20 zák.č.77/2002 Sb.) ze dne 20.08.2003.

Z-3873/2005-803

Pro: Správa železniční dopravní cesty, státní organizace, Dlážděná 1003/7, Nové Město, 11000 Praha 1

RČ/IČO: 70994234

Smlouva o prodeji podniku ze dne 26.06.2008. Právní účinky vkladu práva ke dni 04.08.2008.

V-3693/2008-803

Pro: Česká republika

RČ/IČO: 00000001-001

Správa železniční dopravní cesty, státní organizace, Dlážděná 1003/7, Nové Město, 11000 Praha 1

70994234

Vztah bonitovaných půdně ekologických jednotek (BPEJ) k parcelám - Bez zápisu

Nemovitosti jsou v územním obvodu, ve kterém vykonává státní správu katastru nemovitostí ČR: Katastrální úřad pro Moravskoslezský kraj, Katastrální pracoviště Karviná, kód: 803.

Vyhotovil:

Vyhotoveno: 05.12.2016 16:19:22

Státní úřad zeměměřický a katastrální - SCD

Vyhotoveno dálkovým přístupem

odpis, razítko:

Řízení PÚ:

VÝPIS Z KATASTRU NEMOVITOSTÍ
prokazující stav evidovaný k datu 05.12.2016 16:15:02

Okres: CZ0803 Karviná

Obec: 599051 Bohumín

Kat.území: 748871 Skřečůň

List vlastnictví: 1421

V kat. území jsou pozemky vedeny v jedné číselné řadě

Vlastník, jiný oprávněný	Identifikátor	Podíl
Vlastnické právo		
České dráhy, a.s., nábřeží Ludvíka Svobody 1222/12, Nové Město, 11000 Praha 1	70994226	

ČÁSTEČNÝ VÝPIS

Nemovitosti				
Pozemky				
Parcela	Výměra[m2]	Druh pozemku	Způsob využití	Způsob ochrany
2426/1	5484	ostatní plocha	dráha	

1 Jiná práva - Bez zápisu	
Omezení vlastnického práva	
Typ vztahu	
Oprávnění pro	Povinnost k

o Věcné břemeno (podle listiny)

povinnost umožnit umístit a provozovat výtlačné potrubí a vstupovat a vjíždět na nemovitosti v souvislosti se zřízením, provozem, opravami a údržbou potrubí
ROCKWOOL, a.s., Cihelní 769, Parcela: 2426/1
Skřečůň, 73531 Bohumín, RČ/IČO: 26165261

V-20/2002-803

Listina Smlouva o zřízení věcného břemene - úplatná ze dne 18.12.2001. Právní účinky vkladu práva ke dni 07.01.2002.

V-20/2002-803

Pořadí k datu podle právní úpravy účinné v době vzniku práva

Jiné zápisy - Bez zápisu

Plomby a upozornění - Bez zápisu

Nabývací tituly a jiné podklady zápisu
--

Listina

o Zakladatelská listina Českých drah a.s. (§7 zák. 77/2002 Sb.) ze dne 10.07.2002.

Z-3873/2005-803

Pro: České dráhy, a.s., nábřeží Ludvíka Svobody 1222/12, Nové Město, 11000 Praha 1

RČ/IČO: 70994226

Vztah bonitovaných půdně ekologických jednotek (BPEJ) k parcelám - Bez zápisu

VÝPIS Z KATASTRU NEMOVITOSTÍ
prokazující stav evidovaný k datu 05.12.2016 16:15:02

Okres: CZ0803 Karviná

Obec: 599051 Bohumín

kat.území: 748871 Skřečůň

List vlastnictví: 1421

V kat. území jsou pozemky vedeny v jedné číselné řadě

*nemovitosti jsou v územním obvodu, ve kterém vykonává státní správu katastru nemovitostí ČR:
katastrální úřad pro Moravskoslezský kraj, Katastrální pracoviště Karviná, kód: 803.*

vyhotovil:
státní úřad zeměměřický a katastrální - SCD
vyhotoveno dálkovým přístupem

Vyhotoveno: 05.12.2016 16:21:04

odpis, razítko:

Řízení PÚ:

VÝPIS Z KATASTRU NEMOVITOSTÍ
prokazující stav evidovaný k datu 05.12.2016 16:15:02

Okres: CZ0803 Karviná

Obec: 599051 Bohumín

Kat.území: 754897 Starý Bohumín

List vlastnictví: 404

V kat. území jsou pozemky vedeny v jedné číselné řadě

Vlastník, jiný oprávněný	Identifikátor	Podíl
Vlastnické právo Česká republika	00000001-001	

Právo hospodařit s majetkem státu

Správa železniční dopravní cesty, státní organizace, 70994234
Dlážděná 1003/7, Nové Město, 11000 Praha 1

ČÁSTEČNÝ VÝPIS

Nemovitosti					
Pozemky					
Parcela	Výměra[m2]	Druh pozemku	Způsob využití	Způsob ochrany	
1306/1	13383	ostatní plocha	dráha		

1 Jiná práva - Bez zápisu

Omezení vlastnického práva

Typ vztahu

Oprávnění pro

Povinnost k

o Věcné břemeno (podle listiny)

- právo zřídit a provozovat vedení VN

(k části pozemku dle GP 822-418.1-97/2012)

ČEZ Distribuce, a. s., Teplická

Parcela: 1306/1

V-2779/2013-803

874/8, Děčín IV-Podmokly, 40502

Děčín, RČ/IČO: 24729035

Listina Smlouva o zřízení věcného břemene - úplatná ze dne 28.06.2013. Právní účinky
vkladu práva ke dni 10.07.2013.

V-2779/2013-803

Pořadí k datu podle právní úpravy účinné v době vzniku práva

Jiné zápisy - Bez zápisu

Plomby a upozornění - Bez zápisu

Nabývací tituly a jiné podklady zápisu

Listina

o Seznam pozemkové knihy 3/.

POLVZ:479/1966

Z-4400479/1966-803

Pro: Česká republika

RČ/IČO: 00000001-001

o Ohlášení práva hospodařit s majetkem státu (§20 zák.č.77/2002 Sb.) ze dne 20.08.2003.

Z-4997/2004-803

Pro: Správa železniční dopravní cesty, státní organizace, Dlážděná
1003/7, Nové Město, 11000 Praha 1

RČ/IČO: 70994234

Vztah bonitovaných půdně ekologických jednotek (BPEJ) k parcelám - Bez zápisu

VÝPIS Z KATASTRU NEMOVITOSTÍ
prokazující stav evidovaný k datu 05.12.2016 16:15:02

Okres: CZ0803 Karviná

Obec: 599051 Bohumín

Kat.území: 754897 Starý Bohumín

List vlastnictví: 404

V kat. území jsou pozemky vedeny v jedné číselné řadě

*nemovitosti jsou v územním obvodu, ve kterém vykonává státní správu katastru nemovitostí ČR:
katastrální úřad pro Moravskoslezský kraj, Katastrální pracoviště Karviná, kód: 803.*

vyhotovil:
státní úřad zeměměřický a katastrální - SCD
vyhotoveno dálkovým přístupem

Vyhotoveno: 05.12.2016 16:22:21

odpis, razítko:

Řízení PÚ: